
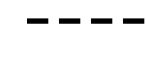












ÚZEMNÍ PLÁN ŽAMPACH

VÝKRES PŘEDPOKLÁDANÝCH ZÁBORŮ PŮDNÍHO FONDU

ZÁKLADNÍ ČLENĚNÍ ÚZEMÍ

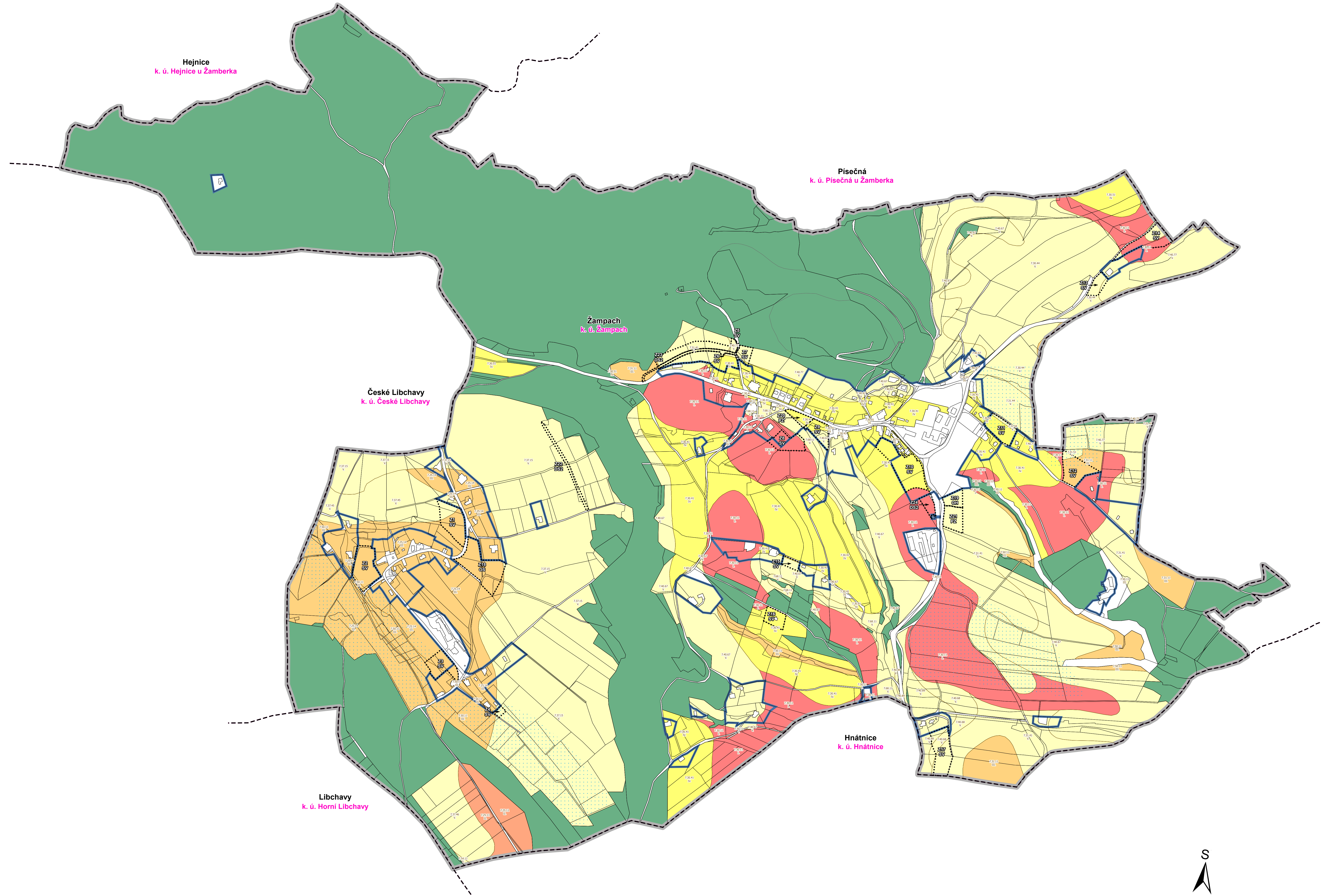
-  HRANICE ŘEŠENÉHO ÚZEMÍ
-  HRANICE OBCÍ (SHODNÉ S HRANICEMI KATASTRÁLNÍCH ÚZEMÍ)
-  HRANICE ZASTAVĚNÉHO ÚZEMÍ
-  HRANICE ZASTAVITELNÝCH PLOCH

ZEMĚDĚLSKÝ PŮDNÍ FOND

-  Hranice, kód a třída ochrany bonitované půdně ekologické jednotky
-  Půda bez třídy ochrany
-  Zemědělská půda I. třídy ochrany
-  Zemědělská půda II. třídy ochrany
-  Zemědělská půda III. třídy ochrany
-  Zemědělská půda IV. třídy ochrany
-  Zemědělská půda V. třídy ochrany
-  Investice do půdy za zlepšením půdní úrodnosti (areál odvodnění)

LESNÍ PŮDNÍ FOND

-  Pozemky určené k plnění funkcí lesa



ZÁZNAM O ÚČINNOSTI ÚZEMNÍHO PLÁNU ŽAMPACH	
Zastupitelstvo obce Žampach, jako příslušný správní orgán, vydalo Územní plán Žampach 04.06.2021 usnesením č. ...	
Územní plán Žampach nabyl účinnosti dne:	
Oprávněná úřední osoba pořizovatele:	
Martin Mírka	
vedoucí oddělení územního plánování Městského úřadu Žamberk jako úřadu územního plánování	otisk úředního razítka

Mapový podklad: katastrální mapa ČÚZK ©	
HLAVNÍ PROJEKTANT – ODPOVĚDNÝ ZÁSTUPCE ZHOTOVITELE Ing. arch. Alena Koutová, ČKA 6. 00750	PROJEKTANT kolektiv zhotovitele IČ 01807935
OBJEDNATEL/PORIZOVATEL KRAJ Obec Žampach / Městský úřad Žamberk	OBEC Žampach Pardubický
	ZHOTOVITEL Opletalova 1626/36, 110 00 Praha 1 Projektové středisko Hradec Králové Tržda ČSA 219, 500 03 Hradec Králové
Odůvodnění Územního plánu Žampach	
ZAKÁZKOVÉ ČÍSLO	03886114
ÚČELOVÝ STUPEŇ	ÚPD
FORMÁT	841 x 1189 mm
PROFESE	URB
DATUM	05/2021
MĚŘÍTKO	1 : 5 000
ČÍSLO	II.2.c.