
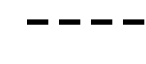



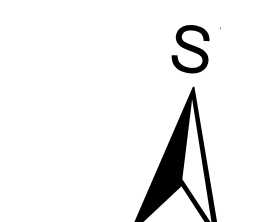
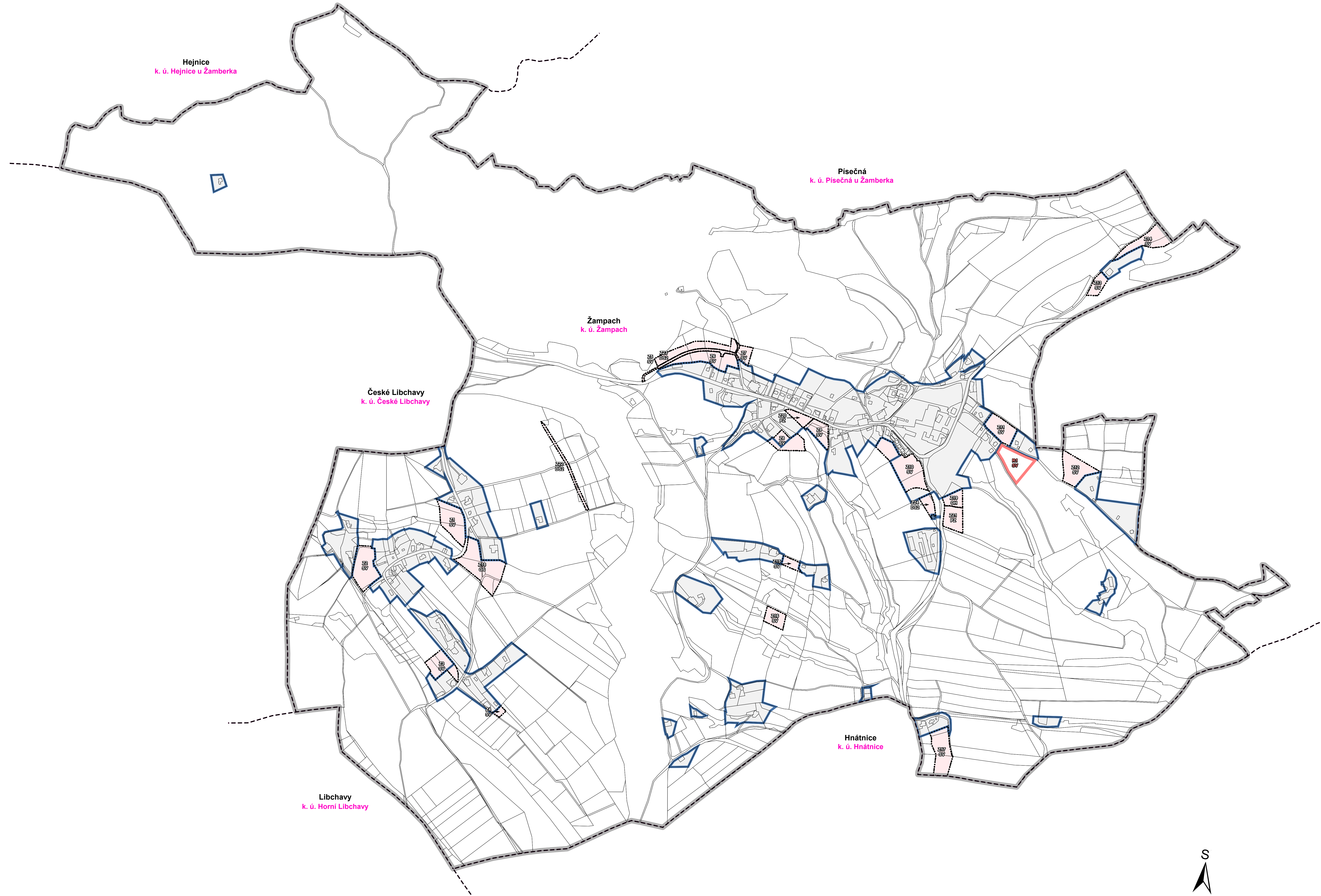


ÚZEMNÍ PLÁN ŽAMPACH

VÝKRES ZÁKLADNÍHO ČLENĚNÍ ÚZEMÍ

ZÁKLADNÍ ČLENĚNÍ ÚZEMÍ

-  HRANICE ŘEŠENÉHO ÚZEMÍ
-  HRANICE OBCÍ (SHODNÉ S HRANICEMI KATASTRÁLNÍCH ÚZEMÍ)
-  HRANICE ZASTAVĚNÉHO ÚZEMÍ
-  ZASTAVITELNÉ PLOCHY
-  PLOCHY A KORIDORY ÚZEMNÍCH REZERV



MĚŘÍTKO 1 : 5 000



Mapový podklad: katastrální mapa ČÚZK ©

ZÁZNAM O ÚČINNOSTI ÚZEMNÍHO PLÁNU ŽAMPACH	
Zastupitelstvo obce Žampach, jako příslušný správní orgán, vydalo Územní plán Žampach 04.06.2021 usnesením č. ...	
Územní plán Žampach nabyl účinnosti dne:	
Oprávněná úřední osoba pořizovatele:	
Martin Míma	
vedoucí oddělení územního plánování Městského úřadu Žamberk jako úřadu územního plánování	otisk úředního razítka

HLAVNÍ PROJEKTANT - ODPOVĚDNÝ ZÁSTUPCE ZHOTOVITELE Ing. arch. Alena Koutová, ČKA č. 00750	PROJEKTANT kolektiv zhotovitele	ZHOTOVITEL IČ 01807935 
OBJEDNATEL/PORIZOVATEL Obec Žampach / Městský úřad Žamberk	KRAJ Pardubický	OBEC Žampach
		Objednatelova 1626/36, 110 00 Praha 1 Projektové středisko Hradec Králové Tržda ČSA 219, 500 03 Hradec Králové
Územní plán Žampach		ZAKÁZKOVÉ ČÍSLO 03886114
		ÚČELOVÝ STUPEŇ ÚPD
		FORMÁT 841 x 1189 mm
		PROFESE URB
		DATUM 05/2021
Výkres základního členění území		MĚŘÍTKO 1 : 5 000
		ČÍSLO 1.2.a.