

# ÚZEMNÍ PLÁN ŽAMPACH

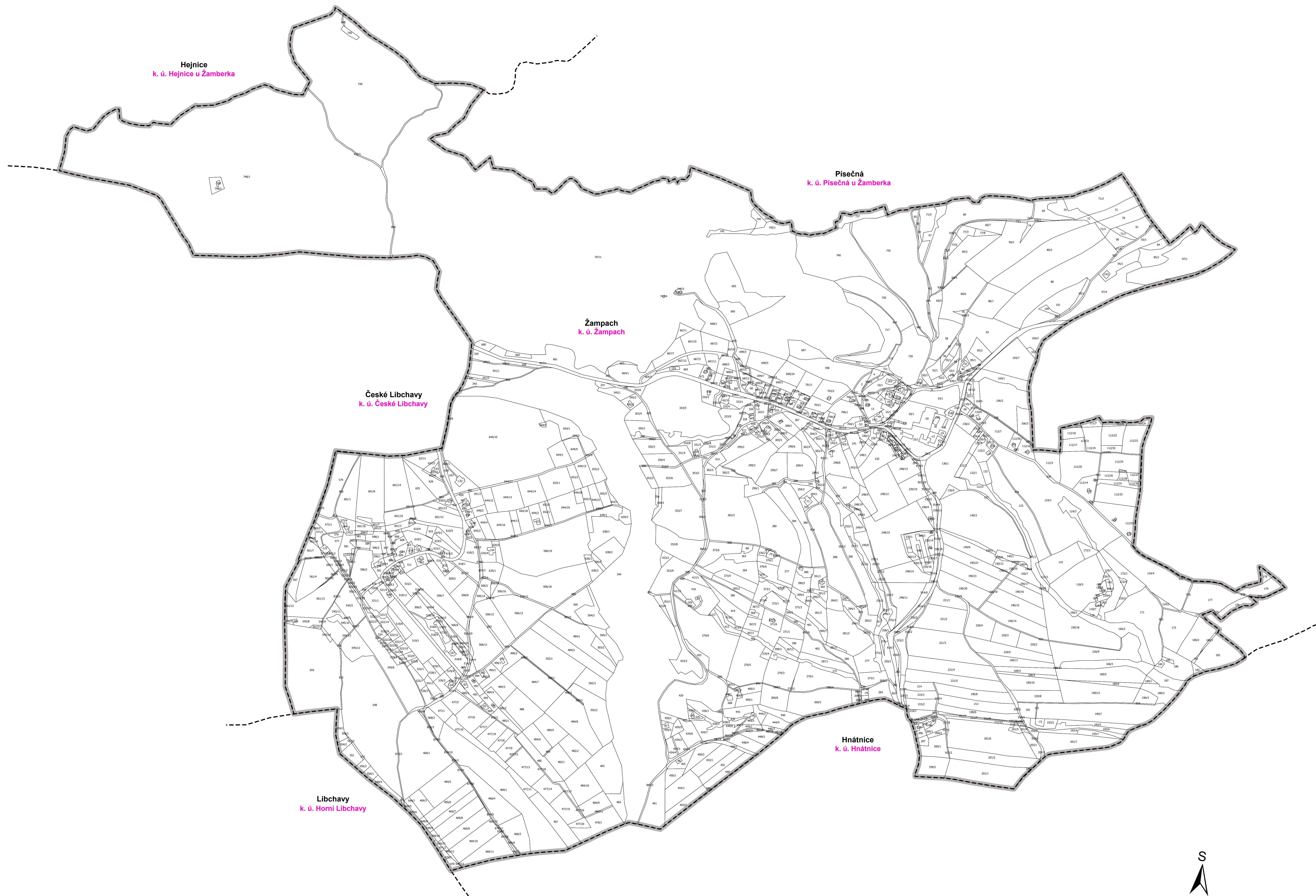
## VÝKRES VEŘEJNĚ PROSPĚŠNÝCH STAVEB, OPATŘENÍ A ASANACÍ

### ZÁKLADNÍ ČLENĚNÍ ÚZEMÍ

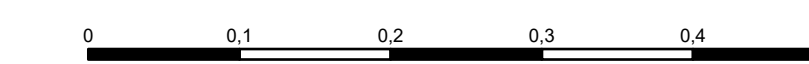
- ▭ HRANICE ŘEŠENÉHO ÚZEMÍ  
- - - - HRANICE OBCÍ (SHODNÉ S HRANICEMI KATASTRÁLNÍCH ÚZEMÍ)

### POZNÁMKA

Územní plán Žampach nevymezuje žádné veřejně prospěšné stavby, veřejně prospěšná opatření ani plochy asanací.




MĚŘÍTKO 1 : 5 000



Mapový podklad: katastrální mapa ČÚZK ©

ZÁZNAM O ÚČINNOSTI ÚZEMNÍHO PLÁNU ŽAMPACH	
Zastupitelstvo obce Žampach, jako příslušný správní orgán, vydalo Územní plán Žampach 04.06.2021 usnesením č. _____	
Územní plán Žampach nabyl účinnosti dne:	
Oprávněná úřední osoba pořizovatele:	
Martin Míma	
vedoucí oddělení územního plánování Městského úřadu Žamberk jako úřadu územního plánování	otisk úředního razítka

HLAVNÍ PROJEKTANT - ODPOVĚDNÝ ZÁSTUPCE ZHOTOVITELE Ing. arch. Alena Koutová, ČKA č. 00750	PROJEKTANT kolektiv zhotovitele	ZHOTOVITEL IČ 01807935	
OBJEDNATEL/PORIZOVATEL Obec Žampach / Městský úřad Žamberk	KRAJ Pardubický	OBEC Žampach	
Územní plán Žampach		ZAKÁZKOVÉ ČÍSLO 03886114	ÚP
Výkres veřejně prospěšných staveb, opatření a asanací		ÚČELOVÝ STUPEŇ FORMÁT PROFESE DATUM MĚŘÍTKO ČÍSLO	841 x 1189 mm URB 05/2021 1 : 5 000 1.2.c.