

























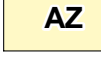



ÚZEMNÍ PLÁN ŽAMPACH HLAVNÍ VÝKRES





ZÁKLADNÍ ČLENĚNÍ ÚZEMÍ

-  HRANICE REŠENÉHO ÚZEMÍ
-  HRANICE ZASTAVĚNÉHO ÚZEMÍ
-  HRANICE ZASTAVITELNÝCH PLOCH
-  HRANICE OBCÍ (SHODNÉ S HRANICEMI KATASTRÁLNÍCH ÚZEMÍ)

PLOCHY S ROZDÍLNÝM ZPŮSOBEM VYUŽITÍ (RZV)


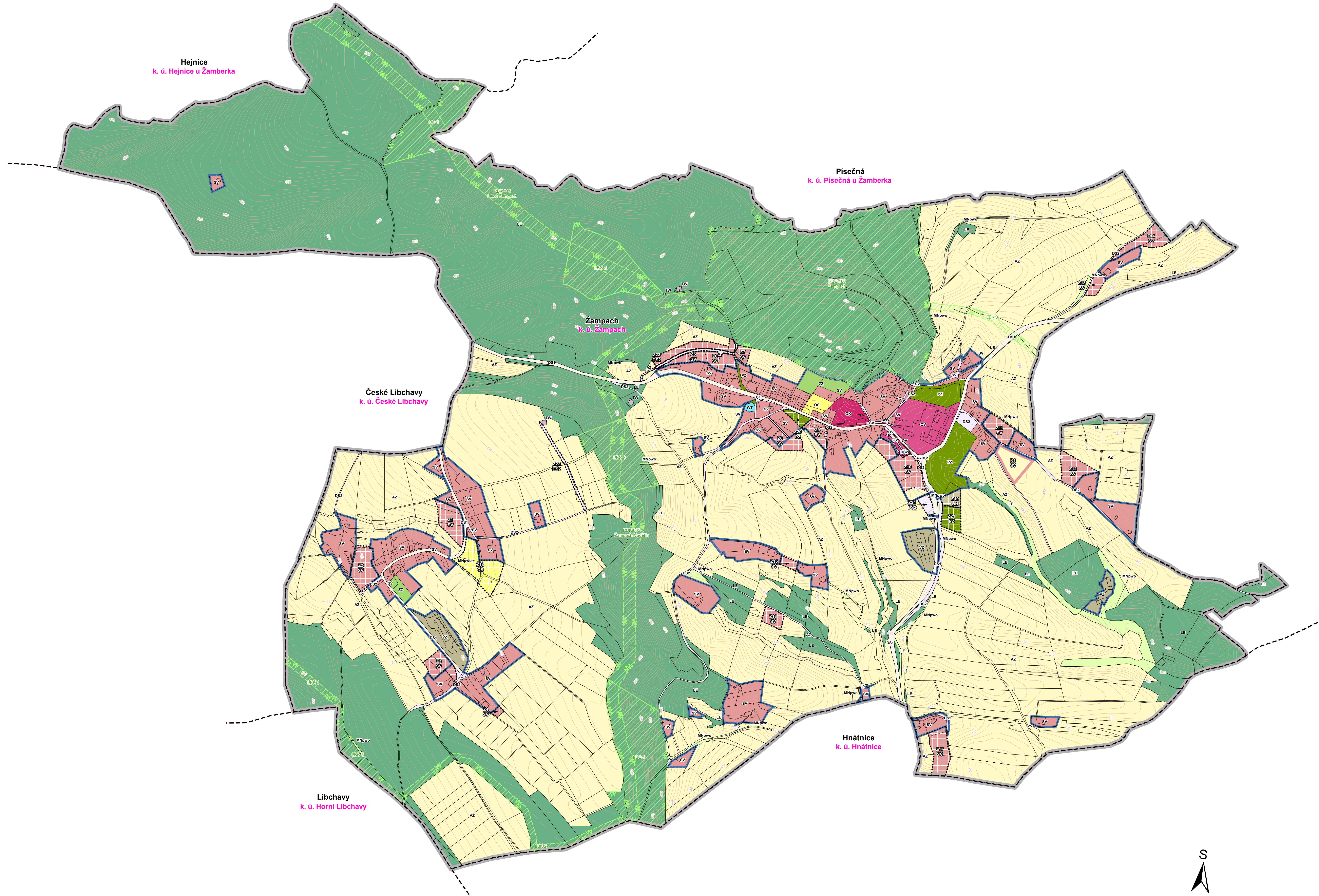
- | | | | |
|---|--|---|--------------------------|
|  |  | hranice ploch s rozdílným způsobem využití (RZV) | |
|  | | občanské vybavení veřejné | |
|  | | občanské vybavení komerční | |
|  |  | občanské vybavení - sport | |
|  |  | občanské vybavení - hřbitovy | |
|  |  | vybraná veřejná prostranství s převahou zeleně | |
|  | | zeleň - zahrady a sady | |
|  |  |  | smíšené obytné venkovské |
|  | | doprava silniční - silnice III. třídy | |
|  |  | doprava silniční - vybrané ostatní komunikace | |
|  | | vodní hospodářství | |
|  | | energetika | |
|  | | výroba zemědělská a lesnická | |
|  | | vodní plochy a toky | |
|  | | zemědělské | |
|  | | lesní | |
|  | | smíšené nezastavěného území | |
- s využitím dle kombinace indexů:
 p - přírodní prvky
 w - vodohospodářské zájmy
 o - ochrana proti ohrožení území

PŘEKRYVNÁ ZNAČENÍ

- ÚZEMNÍ SYSTÉM EKOLOGICKÉ STABILITY
- | | |
|---|-----------------------------|
|  | REGIONÁLNÍ BIOCENTRUM |
|  | REGIONÁLNÍ BIODOR |
|  | LOKÁLNÍ (MÍSTNÍ) BIOCENTRUM |
|  | LOKÁLNÍ (MÍSTNÍ) BIODOR |

VÝŠKOPIS

-  VRSTEVNICE (PO 2 M)




MĚŘÍTKO 1 : 5 000



Mapový podklad: katastrální mapa ČÚZK ©

ZÁZNAM O ÚČINNOSTI ÚZEMNÍHO PLÁNU ŽAMPACH	
Zastupitelstvo obce Žampach jako příslušný správní orgán, vydalo Územní plán Žampach 04.06.2021 usnesením č. ...	
Územní plán Žampach nabyl účinnosti dne:	
Oprávněná úřední osoba pořizovatele:	
Martin Míma	
vedoucí oddělení územního plánování Městského úřadu Žamberk jako úřadu územního plánování	otisk úředního razítka

HLAVNÍ PROJEKTANT - ODPOVĚDNÝ ZÁSTUPCE ZHOTOVITELE Ing. arch. Alena Koutová, ČKA 6. 00750	PROJEKTANT kolektiv zhotovitele	ZHOTOVITEL IČ 01807935 
OBJEDNATEL/PORIZOVATEL Obec Žampach / Městský úřad Žamberk	KRAJ Pardubický	OBEC Žampach
		Objednatel: 1626/36, 110 00 Praha 1 Projektová středisko Hradec Králové Tržda ČSA 219, 500 03 Hradec Králové
Územní plán Žampach		ZAKÁZKOVÉ ČÍSLO 03886114
Hlavní výkres		ÚČELOVÝ STUPEŇ ÚPD
		FORMÁT 841 x 1189 mm
		PROFESE URB
		DATUM 05/2021
		MĚŘÍTKO 1 : 5 000
		ČÍSLO 1.2.b.