

PROGRAM ROZVOJE OBCE

Žampach

NA OBDOBÍ LET

2024 – 2031



Úvod:

Dokument Program rozvoje obce Žampach na období let 2023 – 2030 byl vytvořen na základě požadavků zpracování komplexního rozvojového dokumentu pro:

- a) návrh rozvojových projektů obce a jejich zařazení do realizace
- b) součinnost záměrů obyvatelstva a zastupitelstva obce
- c) přípravu rozpočtu obce na jednotlivé roky a pro zpracování rozpočtových výhledů

Program rozvoje obce je strategickým dokumentem, v němž jsou zakotveny hlavní rozvojové priority a přispívá k tomu, aby obec co nejefektivněji využívala finančních prostředků nejen vlastních, ale i z dostupných dotací. Zpracování dokumentu vznikalo v první polovině roku 2023 až do konce tohoto roku. Plán rozvoje obce PRO obsahuje dvě hlavní části a to jak analytickou, zaměřující se na zachycení stávajícího stavu obce, tak návrhovou, shrnující zvolené cíle a potřebné kroky k jejich naplnění.



A. ANALYTICKÁ ČÁST

A 1. Charakteristika obce

1. Území

Dominantou obce je již z dálky viditelný vyvěřelý vrchol, na němž se nachází zřícenina hradu. Jeho osídlené úpatí, dříve nazývané "Budy", tvoří spolu s další významnou stavbou, ranně barokním zámekem a přilehlým parkem, který je státem chráněnou kulturní památkou, vsutku malebné místo Podorlicka.

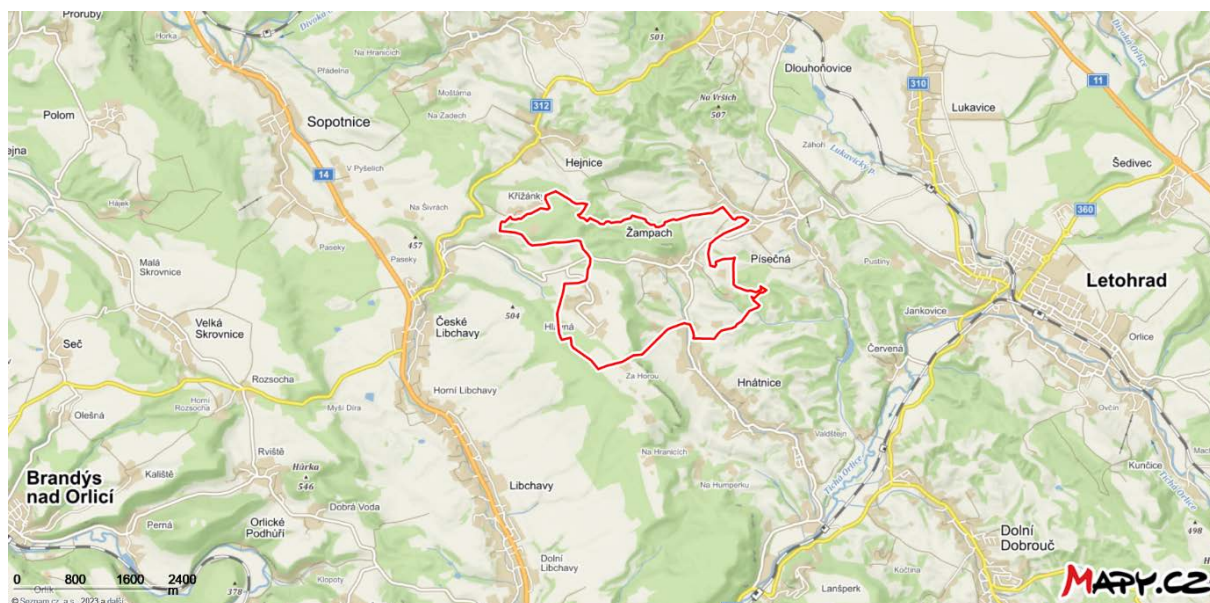
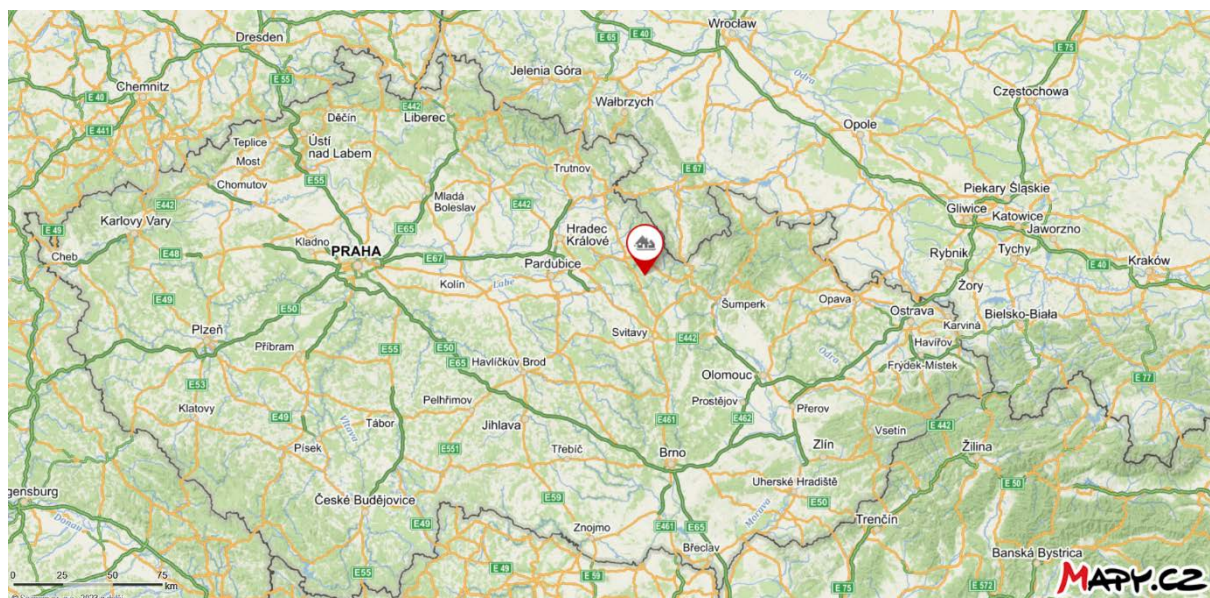


Poloha:

Obec Žampach, jejíž první zmínka se datuje v roce 1309, se nachází v Žamberecké pahorkatině, přibližně 12 km od okresního města Ústí nad Orlicí v Pardubickém kraji. Katastr je tvořený místními částmi Žampach a Hlavná. Vzdálenost krajského města je asi 60 km. Příslušnou obcí s rozšířenou působností (ORP) je město Žamberk (8 km) a pověřeným obecním úřadem (POÚ) je město Letohrad (6 km) Obec protínají komunikace III. třídy 31014 a 3606. V katastru obce jsou rozlehlé lesní plochy, v kterých pramení malé potoky. Největší z těchto pramenů přitéká do Hnátnického potoka.

Celková plocha území	555,01 ha
zemědělská půda	299,30 ha
orná půda	158,53 ha
zahrada	22,68 ha
ovocný sad	1,22 ha
trvalý travní porost	116,88 ha
nezemědělská půda	255,71 ha
lesní pozemek	225,48 ha
vodní plocha	0,09 ha
zastavěná plocha a nádvoří	4,22 ha
ostatní plocha	25,92 ha

Poloha v rámci ČR



Krajina:

Obec Žampach se nachází v oblasti podorlického pruhu permských usazenin. Tento permský zlom není nijak vzácný. Na území České republiky máme několik desítek významných zlomů, menších tisíce a podružných nepočítaje. Půdy jsou zde písčito–hlinité, písčito–jilnaté se zastoupením oxidu železa (krevel, hnědel). Díky rozlehlé zalesněné ploše s četnými hlubokými roklemi pramení v katastru obce tři malé potoky. Největší z nich potom přitéká do Hnátnického potoka. Celková délka toků je 3,5 km, průměrný roční úhrn srážek 800 mm, průměrná roční teplota 8 stupňů Celsia.

Historie:

Hrad Žampach byl založen ve druhé polovině 13. století za posledních Přemyslovců v rámci kolonizace řídce osídleného pralesa východních Čech, který byl královským majetkem. Nejstarší nepřímá písemná zmínka o hradu pochází z roku 1309, kdy je mezi škůdci lanšperského panství, které patřilo Zbraslavskému klášteru, zmiňován Petr de Santbach. V roce 1312 je jako majitel hradu zmiňován Křesislav ze Žampachu, před rokem 1324 vlastnil hrad Jan Lucemburský, který jej dal v tomto roce do zástavy Jindřichovi z Lipé. Po roce 1346 přešel hrad do vlastnictví rytíře Jana ze Smojna řečeného „Pancíř“, který jej učinil útočištěm při svých loupeživých výpravách po okolí. Pancířovo počínání zastavila teprve trestná výprava českého krále Karla IV. Poté se na hradě vystřídalo několik pánů. Posledním majitelem panství byl Adam Bukovský, jenž si nechal dole pod hradem vystavět novou tvrz a hrad nechal svému osudu. Hrad nejvíce utrpěl za třicetileté války a po dobývání Švédy, kteří jej v roce 1639 vydrancovali.

Příchod jezuitů na Žampach.

Jezuité byl slavný a mocný řád a jejich vliv na světovou politiku zapříčinil jejich zrušení roku 1773. Dříve než se tak stalo, postavili jezuité mnoho kolejí, vzdělali mnoho dětí a hlavně obrátili velké množství lidí na katolickou víru.

Fridrich z Operrsdorfu získal nemalý majetek za vojenskou službu a stal se tak posledním majitelem panství Žampach. Po jeho smrti v roce 1632 připadl Žampach řádu jezuitů. Od roku 1672 začali budovat rezidenci, dnešní zámek namísto tvrze. Hrad byl v této době již zpustlý. V roce 1701 až 1713 byla k severnímu zámeckému křídlu přistavěna raně barokní kaple sv. Bartoloměje.



Nejvýznamnějšími majiteli žampašského zámku byli Anna Gustava a František Lützowovi (1884 – 1932), jejichž erb je umístěn na severní straně zámku. Z této doby pochází poslední velká přestavba zámku. František Lützow (1849 – 1916) byl velkým znalcem českých dějin a literatury. Zde na žampašském zámku vznikla většina jeho vědeckých a historických prací, které významně přispěly k propagaci české kultury v Anglii a Americe. Nejhodnotnější částí zámeckého komplexu je barokní kaple sv. Bartoloměje. Celková oprava kaple, zahrnující výměnu základních konstrukcí a statického zajištění, byla zahájena v roce 1992. Současně byl restaurován mobiliář, který je součástí dnešního vybavení kaple. Po rekonstrukci je zámek účelově využit jako domov pro osoby s mentálním postižením. Kaple slouží pro duchovní a kulturní aktivity obyvatel zdejšího domova a je také prostorem společných veřejných koncertů a akcí. Zámecké nádvoří je obohaceno pískovcovou sochou bolestného Krista Ecce Homo, která je odkazem působení královéhradeckých jezuitů. Socha stála původně u staré silnice do Hnátnice, ovšem zde byla vystavena vandalizmu a tak po jejím zrestaurování v roce 1872, 1994, a 2000, bylo rozhodnuto, že se přemístí do prostor zámku. Zámek je od roku 1964 chráněn jako kulturní památka České republiky.

Zvonička v Žampachu je dřevěná zvonička, dominanta původní dřevěné architektury v centru obce Žampach. Podle místní kroniky pochází tato zvonička z roku 1929.

Kdy vznikla stará zvonička s jedním menším zvonkem, kterou v roce 1882 zničil vítr, není známo, ale brzy poté, v letech 1884–1886, byla postavena znovu. Světil ji páter Bartoš z Písečné v roce 1887. V letech 1894 až 1895 na náklad hraběnky Anny z Lützowa byla zvonička přemístěna ke statuli u silnice. Tato zvonička byla v roce 1920 nákladem velkostatku opravena, novými prkny a šindelem pobita. Práci provedl a navečer 5. července dokončil Josef Knap ze Žampachu č.p. 54. Na to po půlnoci asi o druhé hodině ranní dne 6. července 1920 vyhořela. Podpálena byla neznámým pachatelem, který nikdy nebyl vypátrán. Při požáru se menší zvonek roztavil (větší zvonek byl v roce 1917 zrekvírován, obec za něj dostala 40 Rakousko-uherských korun. Nová zvonička byla postavena teprve v roce 1929. Zřídili ji podle původního vzoru občané žampaští spolu s velkostatkem. Jest to tedy třetí zvonička na druhém místě.

Zvonička je chráněna jako kulturní památka České republiky.



Pranýř v Žampachu je historický pranýř z roku 1693 nacházející se v arboretu v podhůří Orlických hor v obci Žampach v okrese Ústí nad Orlicí.

Pranýř má podobu čtvercového sloupu se skosenými hranami postaveného na dvou kruhových podstavcích a opatřeného jehlancovitou kamennou stříškou. Na sloupu pranýře je vyznačen letopočet 1693 a je opatřen kovovým okem, ke kterému byli přivazováni provinilci.

Tento pranýř stojí dnes již na třetím místě. Původně stál na obecní cestě do Hejnic. Poprvé byl přemístěn velkostatkem v roce 1904. V roce 1920 jej přemístil velkostatek podruhé.



Obecní škola škola v Žampachu byla otevřena školním rokem 1876 / 1877 se sídlem v areálu velkostatku (dnes Domov pod hradem). Ve školním roce 1901 se škola kvůli výpovědi z prostor přestěhovala do č.p. 26 (bývalý úřad) a byla započata výstavba školy nové, kde se zahájilo vyučování dětí již v následujícím roce 1902. Poslední školní rok 1979 – 1980 byl zahájen se 13 žáky – 5 chlapců a 8 děvčat. 8 žáků bylo ve 2. ročníku a 5 žáků ve 4. ročníku. Ze Žampachu bylo 5 žáků, z Písečné 8. Žáci 1. a 3. ročníku dojížděli do Písečné, kde bylo 13 žáků. Ze Žampachu dojížděli 4 žáci 1. ročníku. Školním rokem 1979 / 1980 ukončila škola v Žampachu jako samostatná škola pro malý počet žactva svou činnost. Škola v Žampachu byla v provozu 104 roky, vyučování v budově č.p. 70 probíhalo po dobu 75 let.

2. Obyvatelstvo

Následující část popisuje demografickou charakteristiku obce od roku **1971** do roku **2021**. Pomocí přehledného grafu získaného z českého statistického úřadu je vidět největší pokles obyvatel v roce **1979**, kdy měla obec **190** obyvatel. Naopak nejvíce obyvatel měla obec v roce **1990** a to **349**. V současné době je v obci přihlášeno k trvalému pobytu **296** obyvatel. Největší skupinu tvoří obyvatelstvo v produktivním věku, tedy 15–64 let a to 198, z toho 72 žen a 126 mužů. Věkovou skupinu 0-14 let, tedy občané v předproduktivním věku, tvoří 51 obyvatel. Skupinu mládeže 19-25 let tvoří 15 obyvatel a 0-5 let 21 obyvatel. Nejstarší skupinu 65 a více tvoří 47 obyvatel.

Za zmínku stojí fakt, že do těchto čísel jsou započítáni i klienti Domova pod hradem (USPZA). I přestože došlo oproti minulým letům k drobné výstavbě nových domů a tím přistěhování mladých obyvatel do obce, nedá se do budoucna, vzhledem k vlastnickým poměrům půdy, předpokládat masivní výstavba a tím i příliv nových obyvatel.

Současný věkový průměr obyvatel obce je **41,8** roků.

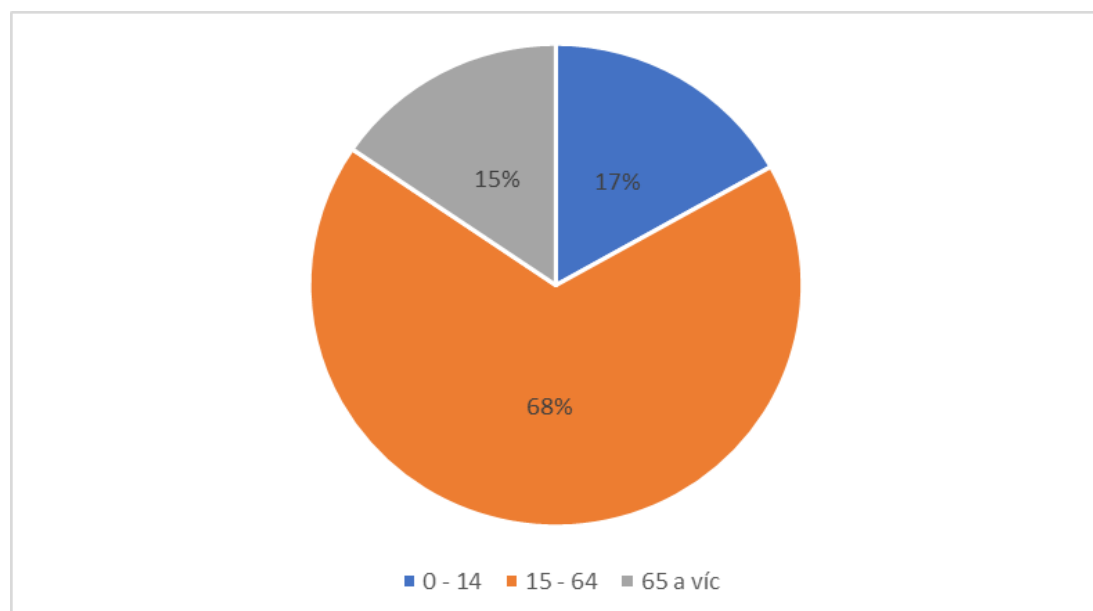
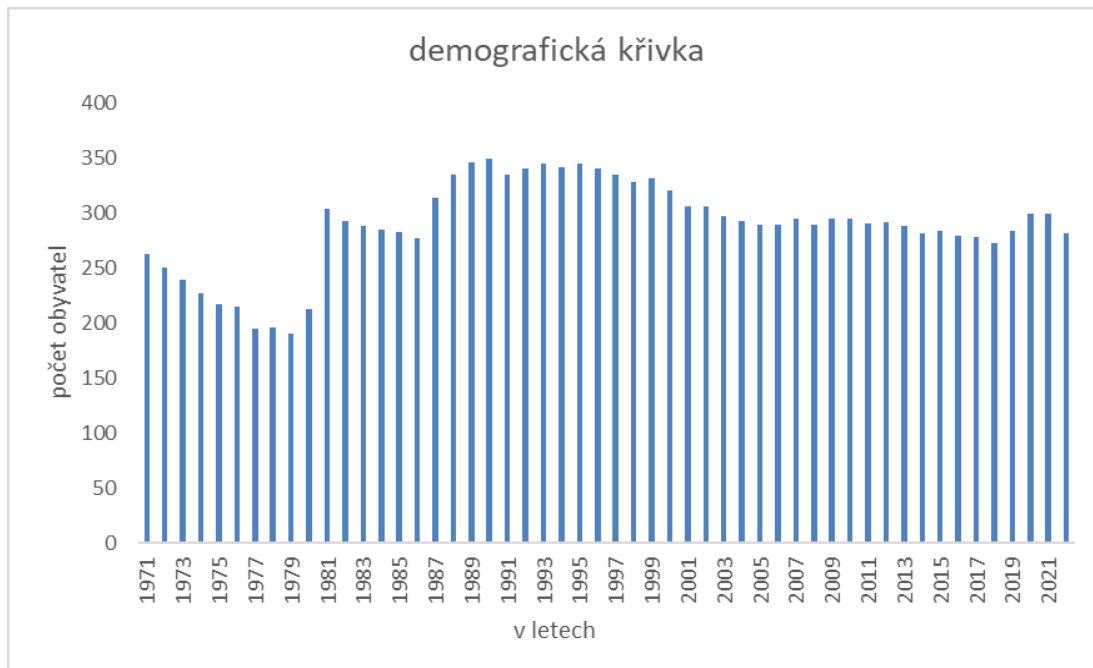
Bez započítání klientů USPZA je to **39,4** roků.

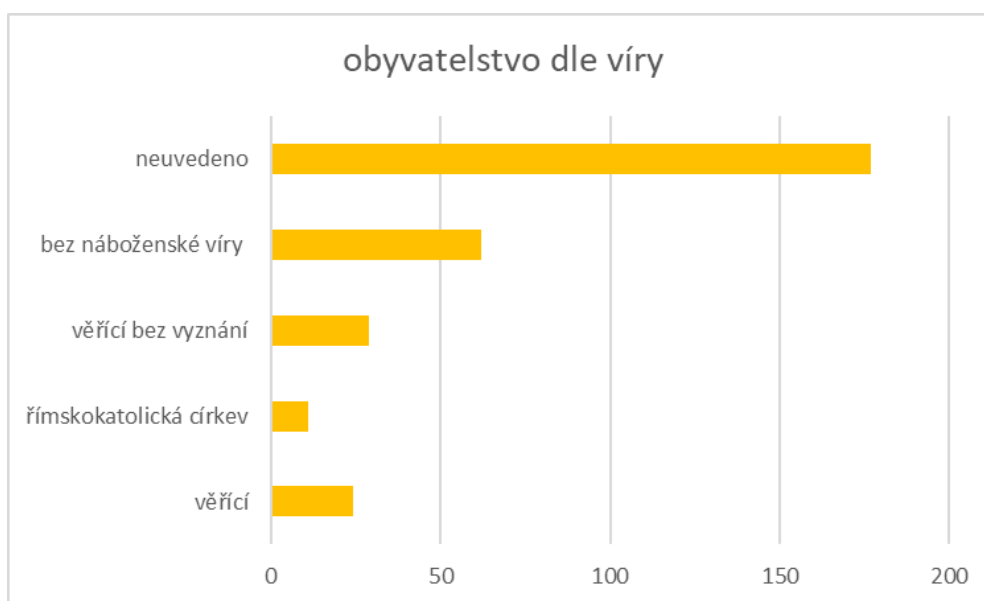
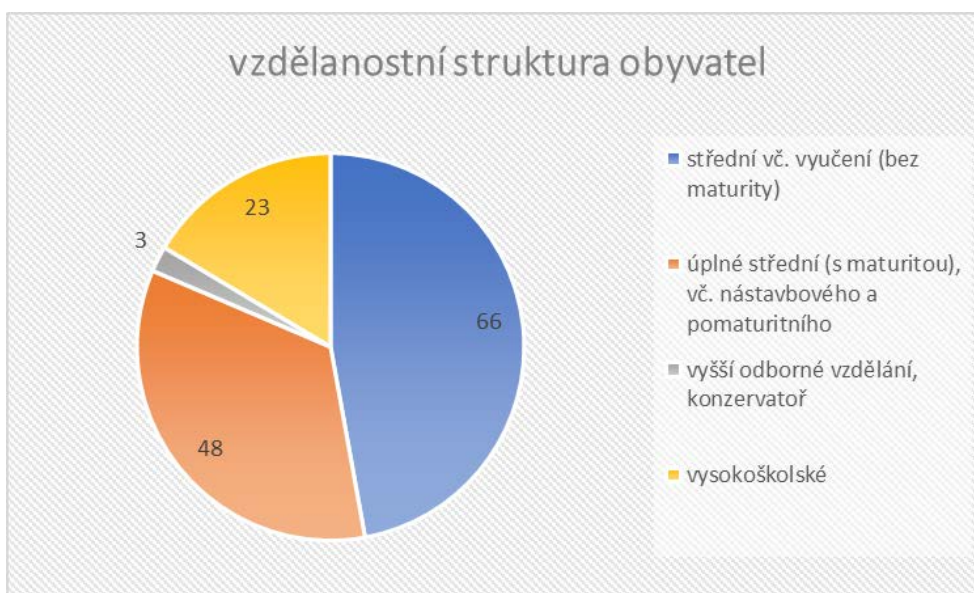
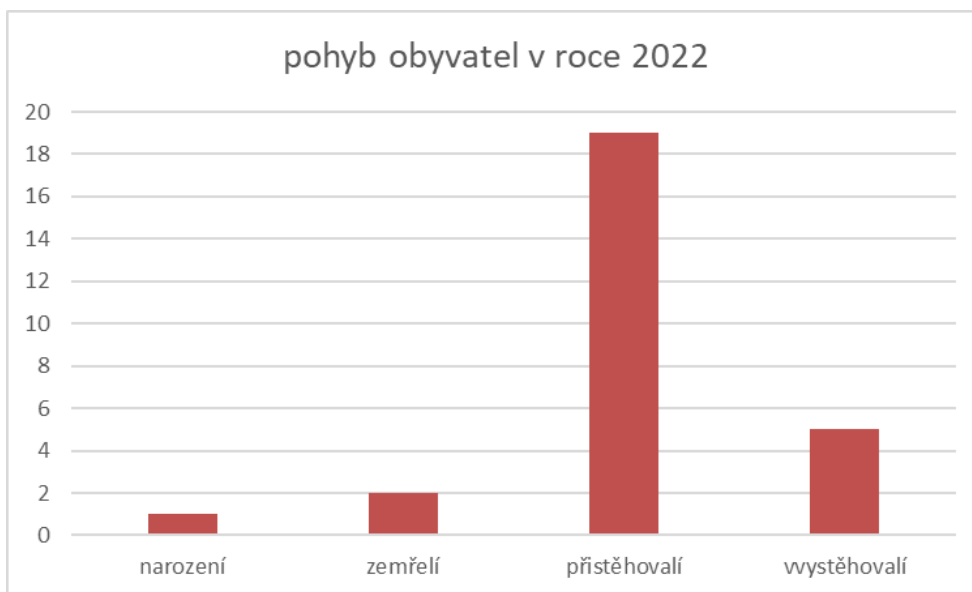
Pro srovnání :

věkový průměr v **ČR** je **42,7** roků

za pardubický kraj je to **42,8** roků

Věková struktura obyvatel obce Žampach:





Spolková činnost:

zapsané spolky - Sbor dobrovolných hasičů

- Dramatický soubor Pancíř

Hasičský sbor byl založen v roce **1924**, v současné době má **34** členů - z toho 16 členů zásahové jednotky. Jednotka je v páté zásahové skupině a má k dispozici moderní vůz Iveco, který bylo po přestavbě vybaveno potřebnou technikou.

Dramatický soubor Pancíř vznikl v roce **2018** a kromě divadelních představení v obci i mimo ni se stará o kulturně–společenské akce jako masopustní průvod, stavění máje, Bartolomějskou pouť, Mikulášskou obchůzku.

Mimo zapsané spolky fungují v obci neoficiální aktivity v režii dobrovolníků, jako provoz tenisového hřiště, cvičení Tai-chi, pravidelný cyklovýlet, lampionový průvod, Tříkrálová sbírka, klub otužilců, folklorní soubor, čtení v knihovně, setkání důchodců, Hlavenský desetiboj, Hlavenská pouť.

Další kulturní akce se pořádají v areálu ústavu sociální péče Domova pod hradem, které se snaží propojit život klientů ústavu s okolním obyvatelstvem. Mezi největší patří pochod Přes tři hrady, Vánoční jarmark s hudební vložkou v kapli sv. Bartoloměje, v minulosti letní hudební festival a také Zámecká slavnost.

Obec podporuje místní spolky zapůjčením obecních prostor, ale i finanční podporou formou daru ve výši odsouhlasené zastupitelstvem.

O všech akcích obec informuje občany na svých webových stránkách. Občané jsou také dále dvakrát do roka informováni Žampašským informačním občasníkem (Ž. I. O.) v tištěné podobě, distribuované přímo do poštovních schránek.

Oficiální forma informací probíhá také pomocí mobilního rozhlasu MUNIPOLIS, neoficiální i po dalších sociálních sítích (Facebook, skupina WhatsApp).

3. Hospodářství

Ekonomická situace

K 31.12.2022 bylo v obci evidováno celkem 35 subjektů se zjištěnou ekonomickou aktivitou. Data z veřejné databáze ČSÚ.

Podnikatelské subjekty podle převažující činnosti :

	Registrované podniky	Podniky se zjištěnou aktivitou
Celkem :	61	35
A Zemědělství, lesnictví, rybářství	8	5
B-E Průmysl	13	5
F Stavebnictví	8	4
G Velkoobchod a maloobchod, opravy a údržba motorových vozidel	2	1
H Doprava a skladování	1	0
I Ubytování, stravování, pohostinství	3	2
J Informační a komunikační činnost	1	1
K Peněžnictví a pojišťovnictví	-	-
L Činnosti v oblasti nemovitostí	3	2
M Profesionální, vědecké a technické činnosti	5	2
N Administrativní a podpůrné činnosti	-	-
O Veřejná správa a obrana	2	2
P Vzdělávání	1	1
Q Zdravotní a sociální péče	1	1
R Kulturní, zábavní a rekreační činnost	-	-
S Ostatní činnosti	10	6

Z hlediska charakteristiky obce je převážná část katastrálního území využívána pro zemědělskou produkci (**299 ha**), což je z celkové výměry (**555 ha**) **53,8 %**. Zemědělské pozemky z části obhospodařují dvě větší firmy ZESPO CZ s.r.o. Písečná a VIKA Kameničná.

V obci dále hospodaří menší soukromníci a sami majitelé pozemků. Poměr zemědělských subjektů a malých zemědělců se neustále mění a můžeme říci, že je zde zvyšující se zájem právě malých zemědělců. Nutno také zmínit, že intenzivní hospodaření negativně ovlivňuje faunu a floru v krajině.

Další velkou část území tvoří lesy (**256 ha**), což je **46 %**. Převážnou část lesních pozemků obhospodařují lesy ČR.

Dominantní postavení má v katastru obce Ústav sociální péče (USPZA) jehož zřizovatelem je Pardubický kraj. Zařízení je umístěné do prostor zámku k němuž přiléhají dva parky s arboretum rostlin, keřů a stromů. O chod ústavu se v současné době stará **138** zaměstnanců, jejich počet se mění dle požadavků. Počet klientů na stálých službách je **117** a je také pohyblivý. Dále jsou klienti v rámci integrace do společnosti umístění ve městech Letohrad a Žamberk.

Další větší firmou sídlící na Žampachu je firma U Dvou krkoviček s.r.o., která zde působí od roku 2005 a je úzce propojena s obcí Písečná. Zabývá se výrobou krmení pro psy.

Podnikatelské subjekty dle právní formy období 31.12.2022

	Registrované podniky	Podniky se zjištěnou aktivitou
Celkem	61	35
Fyzické osoby	51	29
Fyzické osoby podnikající dle živnostenského zákona	44	24
Fyzické osoby podnikající dle jiného než živnostenského zákona	2	1
Zemědělství podnikatelé	5	4
Právnícké osoby	10	6
Obchodní společnosti	1	1
akciové společnosti	1	1
Družstva	1	1

Z živností v obci můžeme zmínit práce v lese, práce v zemědělství, tesařskou živnost, dále truhlářskou, zlatnickou, kadeřnickou a esoterickou.

Většina obyvatel za prací dojíždí do okolních měst Letohrad a Žamberk, v dojezdové vzdálenosti je i automobilový závod Škoda auto v Kvasinách. Významným zaměstnavatelem je Ústav sociální péče „Domov pod hradem“. Zde je zaměstnáno asi 138 pracovníků v sociálních službách, avšak místních zaměstnanců zde pracuje dlouhodobě v průměru do deseti obyvatel.

Územní plán obce Žampach – Hlavná nevymezuje pozemky pro podnikání z důvodu nulové poptávky.

Obec Žampach je místem, které vyniká zejména svým osobitým rázem, kde se prolíná příroda s hlubokými roklemi, nad kterými ční již z dálky viditelná vyvýšenina se zříceninou hradu, pokrytá smíšenými lesy a díky rozlehlému zámku s arboretum je i turisticky dostupným místem z okolních měst.

V obci je zrekonstruovaný antukový kurt s navazujícím občerstvením, ve kterém se v obsluze střídají občané Žampachu i Hlavné.

V přidružené obci Hlavná, která je vzdálená od obce Žampach asi 1 km, bydlí natrvalo 40 občanů, převládají zde nemovitosti užívané jako rekreační objekty.

4. Infrastruktura

4.1. Technická infrastruktura

Souhrnné informace: v obci Žampach a Hlavná je zajištěno připojení na rozvod pitné vody a elektrické energie. Dále obyvatelé obce využívají bezdrátových i telekomunikačních sítí. Svoz odpadu zajišťuje obec ve spolupráci s firmou EKOLA České Libchavy. Odpadní vody jsou z větší části řešeny individuálně pomocí septiků, domácích čistíren a část obyvatel včetně Ústavu sociální péče je napojena na kanalizaci a následně na čističku odpadních vod v obci Písečná.

Pitná voda: vlastníkem a provozovatelem skupinového vodovodu Žampach–Hlavná je VaK Jablonné nad Orlicí a.s. Skupinový vodovod zásobuje pitnou vodou obyvatele a ostatní odběratele v obci Žampach a sídelní jednotce Hlavná.

Počet zásobovaných trvale bydlících obyvatel: **320**

- z toho v Žampachu: **280**

- v Hlavné: **40**

Vodovod byl uveden do provozu roku 1962. Z vrtu ZA-1 je voda čerpána přes čerpací stanici do vodojemu Žampach a do vodojemu Hlavná, odkud je gravitačně dopravována do spotřebišť Žampach a z VDJ Hlavná do spotřebišť Hlavná. Vodojem Hlavná se doplňuje až po doplnění vodojemu Žampach.

Kanalizace a odpadní vody: v obci Žampach není vybudovaná soustavná kanalizační síť. Likvidace splaškových odpadních vod je současné době komplexně vyřešena v severovýchodní části obce, kde je splašková kanalizace napojena na výtlač do Písečné a splaškové odpadní vody jsou odváděny na obecní ČOV v Písečné. Tímto způsobem je zajištěna likvidace splaškových odpadních vod o objemu odpovídajícím zhruba 100 EO (3 až 15 m³/den).

Ve zbývajících částech obce je v současné době řešena likvidace splaškových odpadních vod individuálně (jímký na vyvážení, domovní ČOV, septiky). Tímto způsobem je řešeno nakládání s odpadními vodami zhruba u 60 nemovitostí v Žampachu a 25 nemovitostí v Hlavné. Z hlediska množství odpadních vod se jedná o cca 200 EO v Žampachu a 40 E v Hlavné.

Plynofikace: v obci Žampach je vybudován plynovod, který je rozveden z vysokotlaké přípojky z regulační stanice plynu a STL plynovodu pro Ústav sociální péče Žampach. STL plynovod pro obec je napojen z této přípojky. Trasa plynovodu je rozdělena na 5 větví. Největším odběratelem plynu je Ústav sociální péče, kde bylo počítáno s odběrem až 130 m³ za hodinu ZP. V obci bylo vybudováno 38 přípojek s předpokládaným odběrem 232 m³ za hod. V současné době je díky nestálým cenám plynu mezi obyvateli malý zájem o odběr této komodity.

Energetika: elektrická energie je do obce Žampach přivedena vedením VN. Distribuční NN síť je vedena po betonových sloupech a v zemi. V obci Žampach jsou celkem čtyři trafostanice. V obci Hlavná je přívod také VN, distribuce NN ve větší míře po betonových sloupech a je zde jedna trafostanice.

Veřejné osvětlení: v celé obci Žampach a Hlavná kromě okrajových částí je nainstalováno veřejné osvětlení o počtu 57 lamp ze sodíkovými výbojkami. Lampy jsou staršího typu a v současné době je čeká výměna za více úsporné.

Vytápění: v obci se topí převážně kotli na tuhá paliva. V současné době se zřídka objevují různé zdroje energie - tepelná čerpadla, fotovoltaické panely, solární ohřevy. Největší objekt, tj. zámek, je vytápěn plynovými kotly.

Telekomunikační síť: v obci je vybudována podzemní metalická telekomunikační síť, ale vlivem rozvoje ICT a digitálních technologií pozbývá na významu. Páteřní síť optického kabelu prochází pouze okrajovým územím obce. V letech 2010 - 2020 došlo k velkému rozšíření pokrytí území obce internetem (TlapNet, Vodafone, O2) a signálem mobilní telefonní sítě (nejčastěji Vodafone, T-mobil, O2), který je postupně poskytovateli zesilován, ale přesto má lokálně zhoršenou kvalitu a intenzitu.

Nakládání s odpady: v obci Žampach a Hlavná je zajištěn pravidelný odvoz komunálního, vytríděného a bio odpadu prostřednictvím společnosti EKOLA České Libchavy. Komunál je odvážen jednou za čtrnáct dní a to v létě i v zimě. Vždy po šesti měsících (většinou na jaře a na podzim) je zajištěn odvoz bio odpadu pomocí velkoobjemových kontejnerů a nebezpečný odpad (elektro, chemikálie, barvy) potom nákladními auty speciálně k tomu určenými. Odvoz vytríděného odpadu (papíru, plastu a kovu) probíhá dle svozového kalendáře.

V obci neprobíhá sběr dalších odpadů pomocí dobrovolníků ani hasičů. Občané si odvázejí další odpad sami do Českých Libchav ke společnosti Ekola, nebo do sběrných surovin.

4.2. Dopravní infrastruktura

Silniční síť: obec Žampach protíná silnice III. třídy 31014 od obce Písečná směr České Libchavy v délce 2,28 km. Na tuto komunikaci je napojena silnice III. třídy 3606 směr obec Hnátnice v délce 870 m. Po obci Hlavná vede silnice III. třídy 31015 v délce jednoho km.

Železniční síť: obcí Žampach a Hlavná nevede železnice, nejbližší stanice je v Hnátnici, Letohradě, nebo Žamberku.

Místní a účelové komunikace: místní komunikace jsou nejdelší v okrajových částech obce, vedoucí k nemovitostem. Nejdelší místní komunikace vedoucí směrem na Podvrší s označením 08C, je dlouhá 786 m a na ní navazují 09C 370 m. Druhou nejdelší je místní komunikace směrem do oblasti V Lánech s označením 20C a následující 21C dlouhá 796 m.

V severovýchodní části jsou komunikace s označením 14 C, 16C, 18C a 19C. Ve střední části obce jsou místní komunikace 5C, 6C, 7C, 10C, 11C, 12C, 13C.

V Hlavné je místní komunikace 1C, 2C, 3C a 4C krátkých úseků.

Účelová komunikace v obci Žampach s označením 7ÚK, vedoucí na Podvrší, je dlouhá 725 m. Druhá účelová komunikace, vedoucí do Lán k objektu č.p., 5 je dlouhá 638 m a má označení 6ÚK. Účelové komunikace 1ÚK, 2ÚK a 3ÚK jsou v jižní části obce.

4.3. Dopravní obslužnost

Silniční veřejná dopravní síť je zajištěna firmou BusLine. Linka Ústí nad orlicí – Letohrad vede po komunikaci III. třídy a obsluhuje po jedné autobusové zastávce v každém směru. Obcí projede denně v časovém rozmezí od 5:00 do 21:15 hod. třináct spojů. Do Hlavné zajíždí autobusová linka od obce Žampach v 7:00 hod. a zpět ve 14:00 a 16:00 hod.

5. Vybavenost obce

5.1. Bydlení

Počet domů k bydlení	101
Počet obydlených domů	73
Počet ostatních budov	9
Počet obydlených bytů	82

V obci Žampach je velký zájem o koupi pozemků pro výstavbu, avšak vzhledem k vlastnické struktuře pozemků se nepředpokládá významná výstavba nových domů k bydlení, neboť pozemku jsou ve velké míře majetkem místních obyvatel. Ve stávajícím uzemním plánu jsou vyčleněny pozemky pro výstavbu, avšak jejich rozloha je z celkového pohledu zanedbatelná. V obci chybí bydlení pro mladé rodiny, takzvané startovací byty. Sociální bydlení v obci není nijak řešeno, senioři jsou odkázáni na DPS v okolí - Letohrad, Žamberk a Ústí nad Orlicí.

5.2 Vzdělávání a školství

V obci Žampach a Hlavná chybí mateřská a základní škola. Většina žáků dojíždí do mateřské a základní školy v obci Písečná. Základní a mateřská škola Písečná, okr. Ústí nad orlicí, zapsaná v obchodním rejstříku vedeném u Krajského soudu v Hradci Králové v oddílu Pr., vložce č. 1590. Součástí organizace je základní škola, školní družina, mateřská škola, školní jídelna. Základní a mateřskou školu navštěvují děti od 2 – 11 let. Jedná se o integrované zařízení s jedním ředitelstvím, společnou kuchyní, jídelnou, hřištěm a tělocvičnou. Budova školy je otevřena od 6:30 – 16:00 hod. K vybavení školy patří tělocvična a školní jídelna.

Základní charakteristika:

- **Mateřská škola:** dvoutřídní mateřská škola s kapacitou 40 dětí.
- **Základní škola:** jedná se o neúplnou trojtřídní malotřídku s kapacitou 60 žáků 1-5 ročníku základní školy

V obci není základní škola druhého stupně. Děti dojíždějí do Letohradu. S městem Letohrad má obec dohodu o vytvoření společného školského obvodu základní školy.

5.3. Zdravotnictví

V obci se nenachází žádné zdravotnické zařízení. Občané dojíždí ke svým spádovým obvodním lékařům a specialistům. Nejčastěji do Letohradu, Žamberka a Ústí nad Orlicí. Dostupnost těchto ordinací je hromadnou dopravou uspokojivě zajištěna (vyjma víkendů).

Nejbližší spádová nemocnice je v Ústí nad orlicí, zařízení typu LDN se nachází v Albertinum Žamberk. V obci působí dle potřeby charitní ošetrovatelská služba.

5.4. Sociální péče

V obci je zřízen ústav sociální péče, kde je umístěno 117 klientů na stálých službách (DOZP, CHB, PSB). Péče o starší občany je řešena pomocí oblastní charity Ústí nad Orlicí. Jedná se o terénní službu přímo u pacientů v jejich domovech, dále pak hospicová péče. Obec Žampach je pravidelným příspěvatelem této neziskové organizaci. Domovy s pečovatelskou službou jsou umístěny v okolních městech. Domov důchodců je v Ústí nad Orlicí a v Červené Vodě.

5.5. Kultura a péče o památky

Hlavní zařízení společenského významu jako je sál pro veřejnost v obci chybí. Je zde sice penzion s dostačující velikostí sálu, ale současní majitelé nemovitosti nemají zájem o komerční využití pro veřejnost a to ani formou pronájmu - vzhledem k jeho havarijnímu stavu a záměru vlastního využití. U objektu penzionu je malá klubovna, kterou obec pronajímá pro účely bydlení. V obci působí spolek ochotníků, Dramatický soubor Pancíř, který se stará o většinu společenských akcí (masopust, stavění a kácení máje, pouť sv. Bartoloměje, mikulášská nadílka). Pro své vystupování má nepsanou dohodu s majitelem bývalé školy na Žampachu, kde se odehrávají jejich představení. Prostory nemají vyhovující sociální zařízení. Další akce (pálení čarodějnic, pouťovou zábavu) pořádá Sbor dobrovolných hasičů. Obec jednou ročně organizuje setkání důchodců. Venkovní akce se pořádají u tenisového kurtu u kiosku, kde je malá pergola. V současné době probíhá drobná revitalizace těchto prostor. V budově Obecního úřadu se nachází knihovna, ve které se pořádají malá setkání, Noc s Andersenem.

V ústředním seznamu kulturních památek jsou zapsané:

Objekt - areál Zámek

Pardubický kraj, okres Ústí nad Orlicí, Žampach, Žampach, č.p. 1

PAMÁTKOVÁ OCHRANA: kulturní památka rejst. č. ÚSKP 17602/6-4167, stav ochrany: památkově chráněno

KATALOGOVÉ ČÍSLO: 1000128258

Raně barokní venkovská rezidence královéhradeckých jezuitů, vystavěná r. 1672 na místě někdejší tvrze, s kaplí přistavěnou r. 1713. Architektonicky významný celek spjatý nedílně s historií obce.



Objekt – hrad Žampach, zřícenina

Pardubický kraj, okres Ústí nad Orlicí, Žampach, Žampach

PAMÁTKOVÁ OCHRANA: kulturní památka rejst. č. ÚSKP 46193/6-4168, stav ochrany: památkově chráněno

KATALOGOVÉ ČÍSLO: 1000158684

Na výrazném vrchu nad obcí leží zříceniny hradu Žampach, založeného kolem r. 1300 a ve 14. - 16. stol. patřícího Žampachům z Potštejna, s dobře čitelným, cca 100 m dlouhým předhradím, odděleným hlubokým příkopem. Hrad zpustl po třicetileté válce.



Objekt – Zvonice

Pardubický kraj, okres Ústí nad Orlicí, Žampach, Žampach

PAMÁTKOVÁ OCHRANA: kulturní památka rejst. č. ÚSKP 46282/6-4169

stav ochrany: památkově chráněno

KATALOGOVÉ ČÍSLO: 1000158779

Drobná dřevěná návesní zvonice, vystavěná r. 1929 v tradiční podobě podle staré zvonice, shořelé r. 1920. Představuje doklad tradičního lidového stavitelství, kultivující prostředí obce a v původní podobě doklad dobového protipožárního opatření.



Objekt – socha Krista – Ecce Homo

Pardubický kraj, okres Ústí nad Orlicí, Žampach, Žampach

PAMÁTKOVÁ OCHRANA: kulturní památka rejst. č. ÚSKP 34750/6-3894

stav ochrany: památkově chráněno

NA PLOŠE: kulturní památka

KATALOGOVÉ ČÍSLO: 1000146484

Barokní pískovcová socha Krista v ikonografickém provedení Ecce Homo z r. 1758 je kvalitním příkladem produkce některé z předních regionálních kamenosochařských dílen. Z původního místa u silnice za obcí byla r. 2000 přemístěna před zámek.



Objekt - sloup s litinovým Krucifixem

Pardubický kraj, okres Ústí nad Orlicí, Žampach, Žampach

PAMÁTKOVÁ OCHRANA: kulturní památka rejst. č. ÚSKP 37241/6-4170

stav chrany: památkově chráněno

KATALOGOVÉ ČÍSLO: 1000149149

Pískovcový sloup typu Božích muk z r. 1693, doplněný r. 1891 o litinový krucifix, je drobným prvkem, který spolu s dřevěnou zvoničkou vytváří charakteristickou skupinu kultivující prostředí návsi a spoluutvářející jejího genia loci.

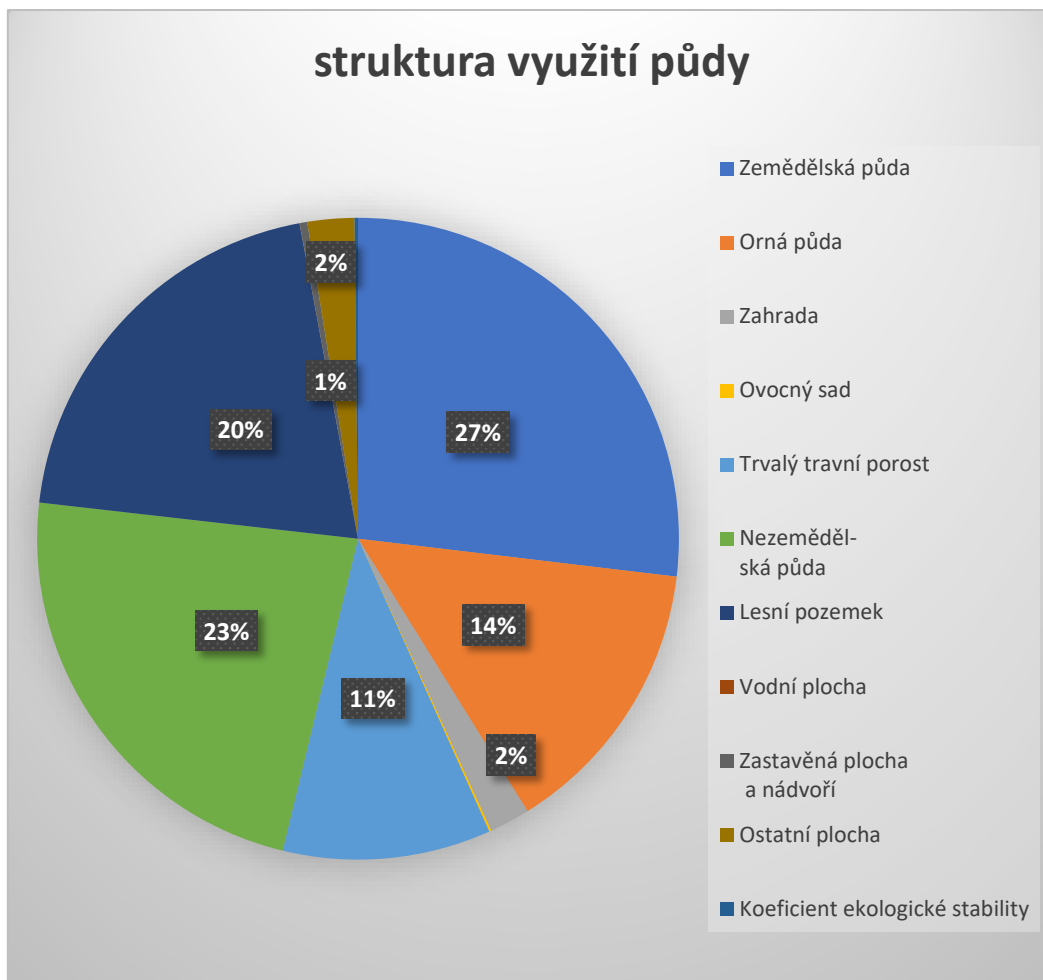


6. Sport a tělovýchova

V obci není zapsaný žádný sportovní klub. Ke sportovnímu vyžití zde slouží antukové hřiště s umělými čarami na tenis. Hraje se zde i nohejbal a hřiště je uzpůsobeno i pro volejbal. Nad hřištěm vznikla malá dráha pro kola - pumptrack. V areálu zámku je umělé multifunkční hřiště (nohejbal, tenis, volejbal, basketbal). V letním období je po revitalizaci rybníčku možnost se vykoupat, kvalita vody je však díky splaškům z polí nevyhovující. V zimním období je ale hojně využíván k bruslení, nebo otužování.

7. Životní prostředí

Celková plocha území obce 555 ha.



Koefficient ekologické stability vyjadřuje poměr mezi přírodně stabilními plochami (jako jsou lesy, zahrady, atd.) a plochami zastavěnými, či intenzivně zemědělsky obdělávanými, tzv. nestabilními. Vyšší hodnota koeficientu obecně značí příznivější stav, hodnota vyšší než jedna, znamená vyváženou (stabilní) krajinu. V obci Žampach dosahuje koeficient hodnoty 1,94. (zdroj ČSÚ). Z celkové plochy katastru 555 ha tvoří zemědělský půdní fond 299 ha, lesní půdní fond 225 ha. V roce 2023 se v obci začala realizovat komplexní pozemková úprava, ze které budou vyplívat návrhy na změny užívání pozemků v oblasti ochrany ohrožených lokalit (eroze půdy atd.).

Kvalita ovzduší:

V obci se nenachází výrazný objekt, který by měl negativní vliv na kvalitu ovzduší. Největším objektem je zámek, kde je pro jeho provoz využíváno plynového vytápění. Můžeme říci, že největší skupinu tvoří kotle na tuhá paliva, avšak vzhledem k jejich modernizaci a postupnému doplňování objektů o fotovoltaiky, tepelná čerpadla a solární ohřevy, má tento způsob vytápění na životní prostředí a ovzduší minimální dopad.

Kvalita vod:

S kvalitou pitné vody nebyl zaznamenán žádný problém a to ani ve velmi suchém období.

Povrchové vody: vzhledem k tomu, že v obci není vybudované čištění odpadních vod, je kvalita vody v tzv. Hnátnickém potoce diskutabilní. Byly odebrány vzorky s negativním výsledkem na nežádoucí prvky. Musíme zde ale zmínit, že průtok v Hnátnickém potoce je velmi proměnlivý, neboť se jedná o ústí dešťové kanalizace s napojením přepadu rybníčku. V roce 2023 byl zpracován hydrogeologický posudek, kde je vše popsáno.

Ohrožení hlukem:

Obcí procházejí silnice III. třídy. Z hlediska dopravy zde nehrozí ohrožení hlukem. Obec Žampach je obcí do 300 obyvatel a nenachází se zde žádný výrazný objekt, který by narušoval poklidný způsob života, z čehož vyplývá, že zde ohrožení hlukem nehrozí.

Ochrana životního prostředí:

Dle ÚSES se mezi obcí Žampach a Hlavná nachází lokální biocentrum a v severovýchodní části obce biokoridor. Vzrostlá zeleň v obci na nelesní půdě je regulovaná povolovacím řízením dle zákona č. 114/92 sbírky.

8. Správa obce

Obecní úřad a kompetence obce:

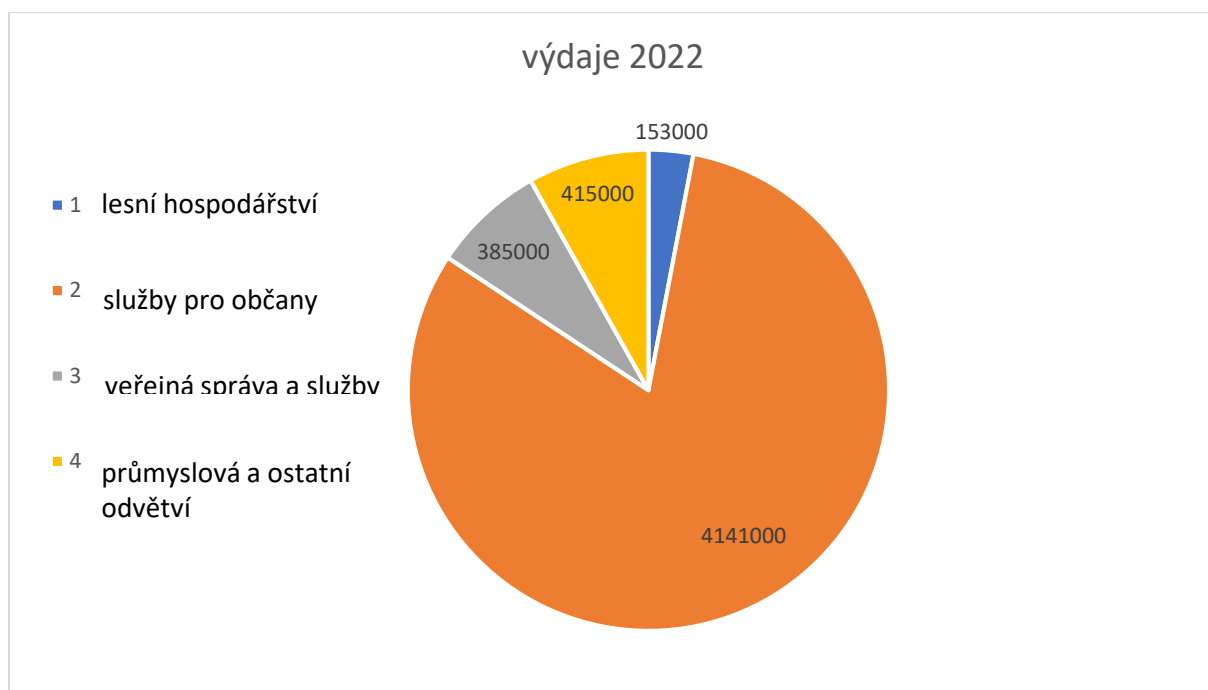
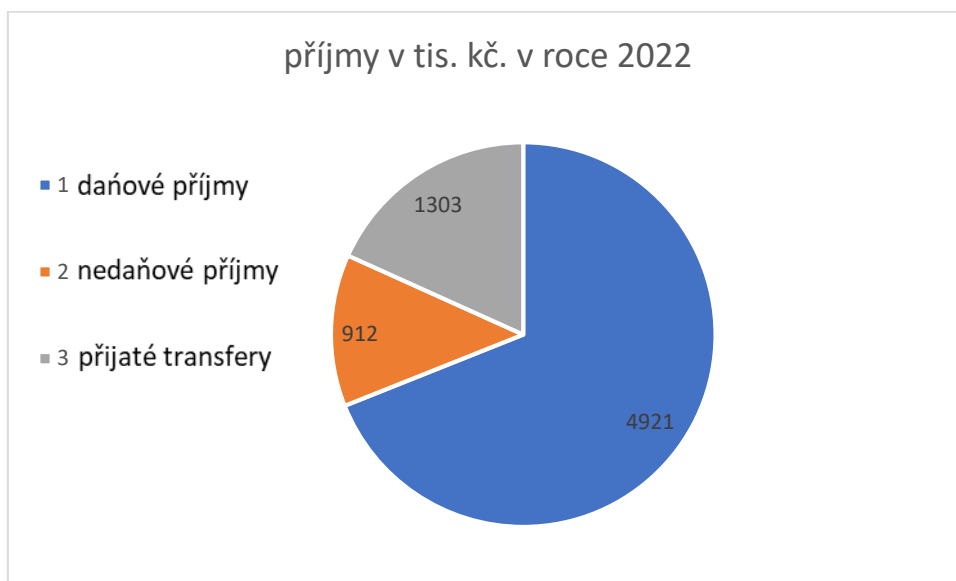
Obec Žampach tvoří obecní úřad I. stupně (přenesená působnost, vlastní působnost, evidence obyvatel, CZECH POINT). Činnost úřadu je vykonávána pouze pro území obce. Obec má sjednanou veřejnoprávní smlouvu s Městem Žamberk pro řešení přestupků a úkony Městské policie Žamberk a s městem Letohrad na RUIAN.

Obec zaměstnává veřejného opatrovníka na 0,7 úvazku, dále dohodou o provedení práce účetní, knihovnici a uklízečku, v letní sezóně pak také příležitostné brigádníky. Starosta působí ve funkci jako uvolněný, místostarosta neuvolněný, obec má celkem sedm zastupitelů.

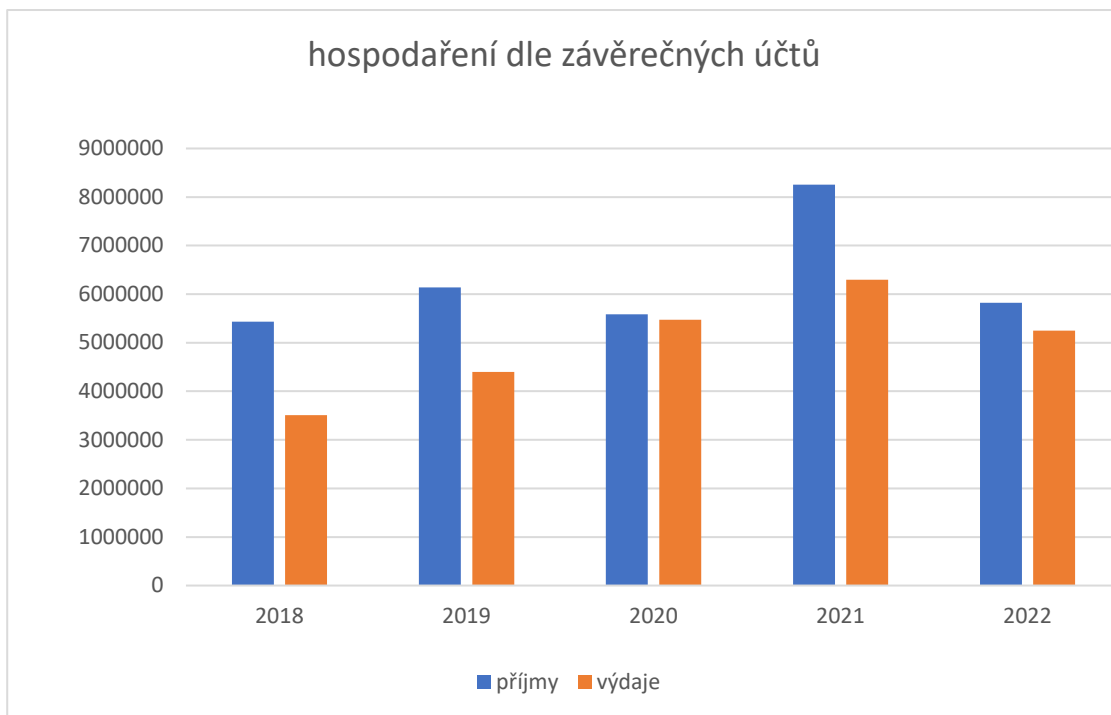
Hospodaření obce:

Vývoj rozpočtového hospodaření obce v letech 2022 (v tis. korunách).

Obec	Příjmy	v tom				Výdaje	v tom		Saldo příjmů a výdajů
		daňové příjmy	nedaňové příjmy	kapitálové příjmy	přijaté transféry		běžné výdaje	kapitálové výdaje	
Žampach	7 136,315	4 921,35	911,9303	.	1 303,034	4 170,16	3 502,885	667,2755	2 966,155



□



Obec v současné době hospodaří s přebytkem financí vzniklým z minulých let. Nesplácí žádný úvěr a vlastní nemovitosti jako obecní úřad, ve kterém je umístěna obecní knihovna a zázemí s garáží pro sbor dobrovolných hasičů. Dále lesní pozemky, ornou půdu a trvalé travní porosty, jejichž účetní hodnota se v současné době rychle mění. V obecní správě je také zahrnuto antukové hřiště se zázemím pro malé společenské akce v době letní sezony a malá klubovna.

Bezpečnost:

Obec nemá přehled o činech spáchaných v obci Žampach. Zná pouze počet projednaných přestupků dle veřejnoprávní smlouvy mezi obcí Žampach a Letohrad. Bezpečnost obce v oblasti ochrany obyvatel a majetku zajišťuje místní Sbor dobrovolných hasičů. Vlastní zásahová jednotka je vybavena potřebnou technikou i zásahovým vozidlem.

Vnější vztahy a vazby:

Obec je členem sdružení Region Orlicko-Třebovsko. Toto sdružení zahrnuje 3 města a 21 obcí a vytváří společné projekty pro celé území, nebo pro určité obce. Členské příspěvky obce pro toto sdružení se pohybují každoročně okolo 12 tis. Na rozvoji území obec také spolupracuje s místní akční skupinou MAS ORLICKO. Partnerské vztahy obec Žampach s jinými obcemi v ČR ani v zahraničí neudržuje.

A.2 Východiska pro návrhovou část

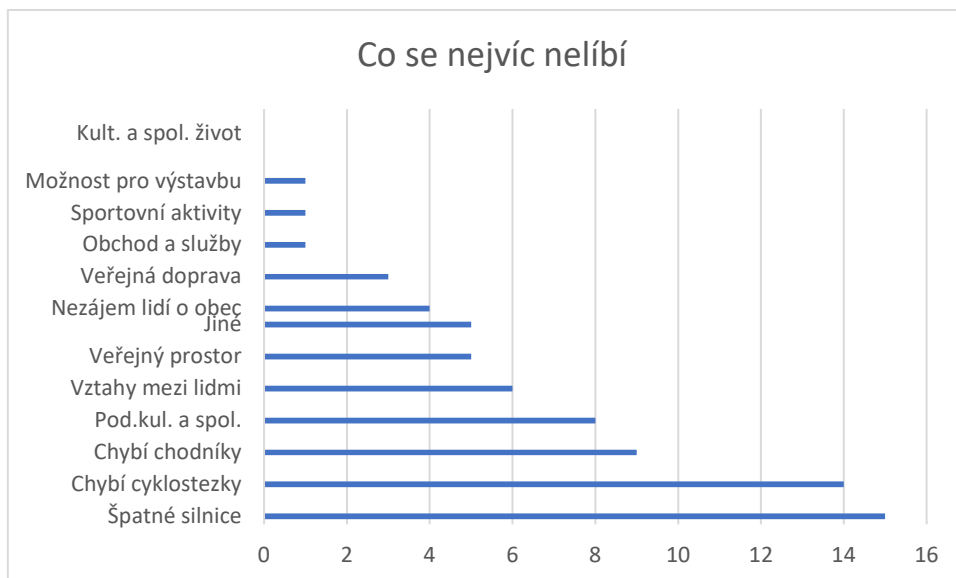
Východiska pro návrhovou část jsou zpracována zejména na základě poznatků z charakteristiky obce a závěrů dotazníkového šetření názorů obyvatel, zachycují základní, klíčové podněty pro návrhovou část, a to zejména silné stránky / pozitiva, rozvojové faktory a slabé stránky / negativa / problémy, jako vnitřní faktory ovlivnitelné obcí. Vnější faktory (příležitosti a hrozby) vycházejí z posouzení obecních i konkrétních politických, ekonomických, sociálních, technologických, environmentálních a legislativních vlivů, které mohou mít dopad na rozvoj obce.

Klíčové podněty ze šetření názorů obyvatel

V roce 2022 proběhlo dotazníkové šetření názorů obyvatel. Zpět se vrátilo více jak 60 % vyplněných dotazníků, doplněných o další podněty. Nejvíce se lidem v obci nelíbí stav komunikací, chybějící cyklostezky s napojením na okolní obce, chybějící chodníky a nedostatečné podmínky pro kulturní a společenské akce. Občané při dotazu na co dle jejich názoru využít přednostně finanční prostředky obce uvádějí vybudování prostor pro společenské a kulturní akce, vybudování zpevněné cesty mimo vozovku do Písečné, spojení mezi Žampachem a Hlavnou pro pěší a řešení dopravní situace ke zklidnění dopravy.

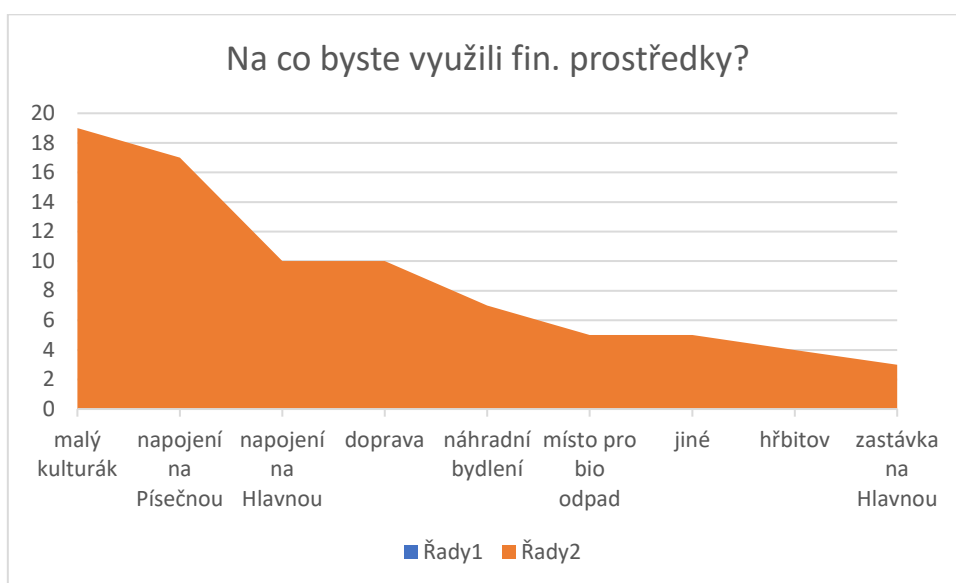
Co se vám na naší obci nejvíc nelíbí (max. 4 možnosti)

Špatný stav místních komunikací	15
Chybějící cyklostezky	14
Špatný stav chodníků	9
Nedostatečné podmínky pro kulturní a společenské aktivity	8
Vztahy mezi lidmi	6
Vzhled a úprava veřejných prostranství	5
Jiné	5
Nezájem lidí o obec	4
Nedostatečná veřejná doprava	3
Nedostatečné možnosti pro výstavbu nových domů	1
Nedostatek či špatná dostupnost obchodů a služeb	1
Nedostatečné podmínky pro sportovní aktivity	1
Nedostatečný kulturní a sportovní život	0



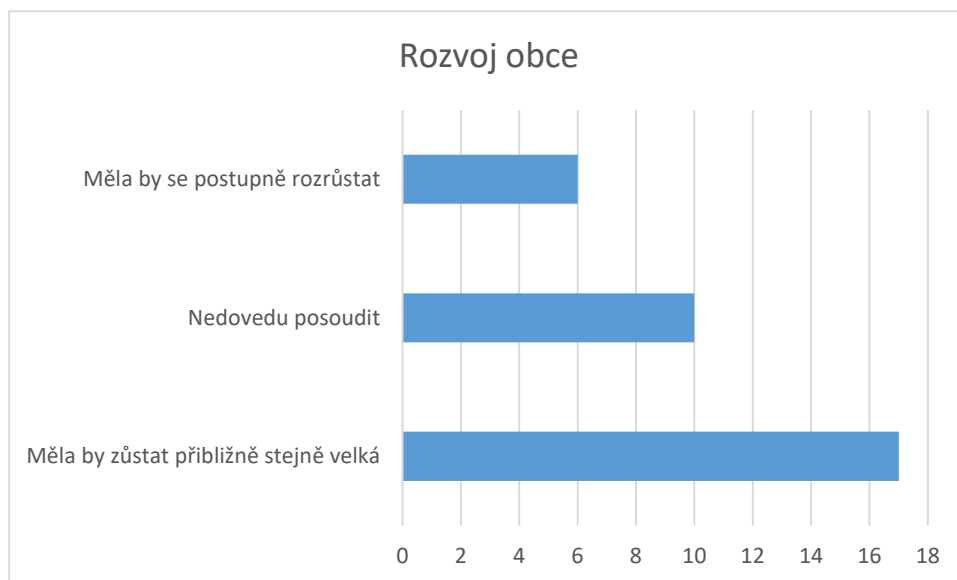
Na co byste přednostně využili finanční prostředky obce? (max. 3)

Vybudovat prostory pro společenské a kulturní akce(s kapacitou do sta osob)	19
Napojení na obec Písečná (vybudování zpevněné cesty mimo vozovku)	17
Spojení mezi Žampachem a Hlavnou pro pěší	10
Řešení dopravní situace v obci ke zklidnění dopravy	10
Vytvořit náhradní bydlení (obecní byt) např. pro mladé rodiny, přír. katastrofy atd.	7
Vybudovat místo pro ukládání bio odpadu	5
Jiné	5
Vybudování místního hřbitova	4
Vybudování autobusové zastávky na Žampachu směr Hlavná	3



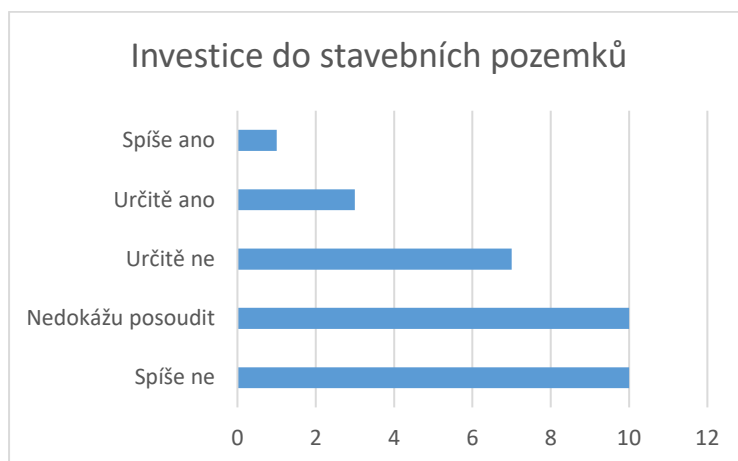
Jak by se měla obec dále rozvíjet?

Měla by zůstat přibližně stejně velká	10
Nedovedu posoudit	10
Měla by se postupně rozrůstat	6



Měla by obec přímo investovat do přípravy stavebních pozemků?

Spíše ne	10
Nedokážu posoudit	10
Určitě ne	7
Určitě ano	3
Spíše ano	1



SWOT analýza

Silné stránky

- Blízkost přírody, dobré životní prostředí
- Klidné bydlení
- Udržovaná prodejna potravin
- Absence zchátralých objektů
- Historické zajímavosti, turistický ruch
- Rozsáhlé a udržované arboretum
- Katastr nacházející se mimo záplavové území
- Venkovní sportoviště

Slabé stránky

- Chybí kulturní zařízení pro společenské akce
- Chybí přímý autobusový spoj směr Žamberk
- Špatný stav komunikací III. třídy ve všech směrech
- Chybí napojení mimo hlavní komunikaci směr Písečná i Hlavná
- Chybí obecní byty
- Nedostatek stavebních parcel
- Odkanalizování obce

Příležitosti

- Využití dotačních titulů ze státních a evropských fondů
- Rozvoj obce za pomoci (MAS Orlicko)
- Podpora systému nakládání s odpady, podíl třídění
- Rozvoj turistického ruchu
- Rozvoj společenských akcí

Hrozby

- Omezování dotačních titulů
- Nárůst počtu neukázněných řidičů nerespektujících omezenou rychlost
- Ukončení provozu prodejny potravin
- Nezpracovaná regulace výstavby, pozemky mohou být zakoupeny developerem
- Nákupy zemědělské půdy za účelem spekulace

B. Návrhová část

B. 1 Strategická vize

Díky blízkosti k přírodě, existenci významných památek a malému počtu obyvatel je Žampach výjimečným místem pro život. Díky jeho poloze je zde i dobrá obslužnost veřejnou dopravou do spádových měst. Velkým přínosem je také zámek, sloužící jako Ústav sociální péče.

Obec si klade za povinnost rozvíjet spokojenost občanů s dostupností dopravy, služeb, sportovního a společenského vyžití s důrazem na krajino - tvorbu a ohledem na životní prostředí. Chceme zvýšit povědomí občanů o historii obce a s tímto související umístění identifikačních prvků v krajině. Budeme se dále snažit o rozvoj společenského života tak, aby se každý občan hrdě hlásil ke svému místu bydliště.

Dále chceme vytvářet projekty, které budou do budoucna hlavně udržitelné a to jak ekonomicky tak environmentálně.

B. 2 Programové cíle

	Formulace cíle	Termín plnění	Popis cíle
PCO1	Rozvoj kulturního života v obci	2028	Vybudování společenských prostor
PCO2	Rozvoj infrastruktury	2027	Propojení s okolními obcemi
PCO3	Turistický ruch	2026	Informativní tabule, cesta k vodojemu
PCO4	Veřejné prostranství	2026	Údržba a rozvoj prostor u hřiště, osázení břehu
PCO5	Údržba historických objektů	2026	Oprava božích muk, zavěšení zvonu
PCO6	Zefektivnění odpadového hospodářství	2026	Čipování sběrných nádob, vybudování sběrného místa
PCO7	Odpadní a splaškové vody	2027	Revitalizace potrubí pro dešťovou vodu
PCO8	Údržba lesů a okolní zeleně	2026	Pravidelná údržba lesa, sázení stromů v krajině, cesta na Podvrší
PCO9	Hřbitov	2026	Určení místa a příprava realizace

B.3 Opatření a rozvojové aktivity

PC O1	Rozvoj kulturního života v obci	termín	Rozpočet tis. Kč	Priorita A/B/C
-------	---------------------------------	--------	---------------------	-------------------

- OPC01 **A** Vybudování kulturního zařízení **2028** **A**
- OPC01 **B** Akce pořádané obcí (vítání občánků, setkání důchodců, pouť sv. Bartoloměje atd.) **průběžně** **B**
- OPC01 **C** Akce pořádané spolky **průběžně** **B**
- OPC01 **D** Podpora provozu knihovny **průběžně** **B**

PC 02	Rozvoj infrastruktury	termín	Rozpočet tis. Kč	Priorita A/B/C
-------	-----------------------	--------	---------------------	-------------------

- OPC02 **A** Příprava dokumentace, vybudování cesty mimo vozovku směr Písečná **2026** **B**
- OPC02 **B** Zatravnění přepadu z rybníčka v centru obce **2026** **A**
- OPC02 **C** Vybudování turistické cesty do Hlavné **2026** **B**
- OPC02 **D** Údržba a opravy kanalizačních propustí **2026** **A**
- OPC02 **E** Zpevnění cesty z lokality Čihák, úvozem směrem do centra obce **B**
- OPC02 **F** Příprava dokumentace pro řešení likvidace odpadních vod **2026** **A**
- OPC02 **G** Zpracování komplexní pozemkové úpravy obce **2026** **A**
- OPC02 **H** Příprava projektu a realizace úpravy křižovatky Písečná, Hnátnice **2026** **A**
- OPC02 **CH** Chodník směr Libchavy – projekt **2026** **A**
- OPC02 **K** Chodník směr Libchavy – realizace **2027** **A**
- OPC02 **I** Místo pro přecházení od obecního úřadu – projekt **2026** **A**
- OPC02 **J** Místo pro přecházení od obecního úřadu - realizace **2027** **A**

PC 03	Turistický ruch	termín	Rozpočet tis.kč	Priorita A/B/C
-------	-----------------	--------	--------------------	-------------------

- OPC03 **A** Výroba a umístění informačních tabulí **2026** **A**
- OPC03 **B** Výroba a umístění hraničních patníků **2026** **A**

PC04	Veřejné prostranství	termín	Rozpočet tis. kč	Priorita A/B/C
------	----------------------	--------	---------------------	-------------------

- OPC04 **A** Výsadba květin kolem prodejny Konzum **2026** **A**
- OPC04 **B** Ořez lip na staré cestě k Hnátnici **2026** **B**

PC05	Údržba historických objektů	termín	Rozpočet tis. kč	Priorita A/B/C
------	-----------------------------	--------	---------------------	-------------------

- OPC05 **A** Údržba a opravy sakrálních staveb **průběžně**

PC06	Zefektivnění odpadového hospodářství	termín	Rozpočet tis. kč	Priorita A/B/C
------	--------------------------------------	--------	---------------------	-------------------

- OPC06 **A** Vybudování sběrného hnízda u hlavní silnice **2026** **B**
ve směru Písečná
- OPC06 **B** Čipování popelnic **2026** **A**

PC07	Odpadní a splaškové vody	termín	Rozpočet tis. Kč	Priorita A/B/C
------	--------------------------	--------	---------------------	-------------------

- OPC07 **A** Monitoring dešťové kanalizační sítě **2026** **A**
- OPC07 **B** Revitalizovat stávající a doplnit chybějící potrubí pro splaškové a odpadní vody **2026** **A**

PC08	Údržba lesů a okolní zeleně	termín	Rozpočet tis. Kč	Priorita A/B/C
------	-----------------------------	--------	---------------------	-------------------

- OPC08 **A** Pravidelný monitoring lesů na katastru obce **2026** **A**
- OPC08 **B** Těžba napadených stromů kůrovcem **průběžně**
- OPC08 **C** Výsadba nových stromů za pokácené **průběžně**

PC09	Hřbitov	termín	Rozpočet tis. Kč	Priorita A/B/C
------	---------	--------	---------------------	-------------------

- OPC09 **A** Zhotovení studie pro výstavbu hřbitova **2026** **A**
- OPC09 **B** Výstavba malého hřbitova **2026** **B**

B. 4 Podpora realizace programu

Plán rozvoje obce obsahuje aktuálně známé rozvojové aktivity na období 2024 – 2030. Cílem je vytvořit aktivní dokument, který bude sloužit k rozvoji obce a pomůže při čerpání dotací. Schválením Programu rozvoje obce je ukončena zpracovatelská fáze. Zastupitelstvem schválený PRO je podkladem pro tvorbu akčního plánu rozvoje obce. Tím jsou položeny základy realizace jednotlivých aktivit, vedoucích k dosažení programových cílů uvedených v dokumentu. Případné změny v průběhu realizace aktivit projedná a schválí zastupitelstvo obce. Jednotlivé aktivity budou realizovány prostřednictvím konkrétních projektů.

B. 5 Monitoring realizace PRO

Za sledování naplňování cílů a opatření PRO je odpovědný starosta obce. Mezi jeho povinnosti patří zajistit následující činnosti související z monitoringem jeho realizace, zejména:

- shromažďování informací o průběhu realizace dílčích aktivit, jednotlivých opatření a konkrétních programových cílů
- zpřesňování informací o odpovědnosti za realizaci jednotlivých aktivit. V případě realizace aktivit externím subjektem bude smluvně zajištěno dodržení termínů plnění indikátorů.
- každoročně před ukončením plánovacího období ve spolupráci se zastupitelstvem obce, případně pracovní skupinou, zpracuje vyhodnocení akčního plánu a realizovaných aktivit včetně sledování indikátorů nastavených v návrhové části dokumentu.
- aktualizované dokumenty (PRO a akční plán) podléhají schválení zastupitelstvem obce. Schválené dokumenty budou zveřejněny na internetových stránkách obce.
- každoročně zajistit revizi dokumentu PRO a doplnění rozvojových aktivit o další podněty, případně jejich zařazení do zásobníků projektů. Zajistit aktualizaci akčního plánu na následující roční období, rozšířeného o další aktivity. Aktualizovaný akční plán bude podkladem pro sestavení ročního rozpočtu, rozpočtového výhledu a finančního plánu obce

B. 6 Způsob aktualizace PRO

Program rozvoje obce je aktivní dokument, který je nutné aktualizovat v průběhu realizace jeho dílčích částí. Dílčí revize dokumentu budou probíhat dle potřeby, minimálně však jednou ročně. Aktualizace celého dokumentu bude probíhat každý rok před schválením rozpočtu obce. Změny PRO budou prováděny přímo do dokumentu. Výsledkem bude nová verze dokumentu s označením data, ke kterému se váže aktualizovaná verze a vyznačenými změnami. Aktualizace PRO a jeho změny budou schvalovány zastupitelstvem obce Žampach.

B. 7 Způsob financování PRO

Základním zdrojem financování rozvojových aktivit je úspěšnost obce ve vyhlášených dotačních výzvách a vlastní zdroje obce. V průběhu naplňování PRO budou zpřesňovány informace o možnostech finančních zdrojů na jednotlivé aktivity, které budou součástí akčního plánu.

C. ZÁVĚR

Strategický dokument **Program rozvoje obce Žampach na období let 2024 – 2031 verze 1.1.**
byl projednán na zasedání obecního zastupitelstva 24.04.2024
byl projednán s občany na veřejné schůzi 09.05.2024
po zpracování připomínek byl schválen obecním zastupitelstvem..... 29.04.2024
usnesením č. 4
byl aktualizován po projednání a schválení obecním zastupitelstvem na jednání ... 28.01.2026
usnesením č. 6

V Žampachu dne 29.01.2026

Tomáš Pospíšil – starosta v.r.

Jan Schleiss – místostarosta v.r.